

●국토교통부령 제32호

지하수법 시행규칙 일부개정령을 다음과 같이 공포한다.

2013년 10월 31일

국토교통부장관 

지하수법 시행규칙 일부개정령

지하수법 시행규칙 일부를 다음과 같이 개정한다.

제2조제1항 각 호 외의 부분 중 “광역시장”을 “광역시·특별자치시장”으로 한다.

제5조제1항 각 호 외의 부분 단서 중 “시장”을 “시장(특별자치시장을 포함한다. 이하 같다)”으로 한다.

제7조제1항제2호 단서 중 “영 제11조제1항제2호”를 “영 제11조제1항제1호”로 하고, 같은 조 제5항을 삭제한다.

제8조제5항 중 “광역시”를 “광역시·특별자치시”로 한다.

제8조의2제1항 각 호 외의 부분 중 “별지 제10호서식의 시정·조치 완료통보서”를 “별지 제10호서식의 시정명령 등 조치 이행완료 통보서”로 하고, 같은 조 제2항 중 “시정·조치 완료통보서”를 “시정명령 등 조치 이행완료 통보서”로 한다.

제9조의2제2항 각 호 외의 부분 중 “법 제9조의2제2항에서 “국토교통부령으로 정하는 규모”란”을 “법 제9조의2제1항 및 제2항에서 “국토교통부령으로 정하는 기준”이란”으로 하고, 같은 조 제3항부터 제8항까지를 각각 제5항부터 제10항까지로 하며, 같은 조에 제3항 및 제4항을 각각 다음과 같이 신설한다.

- ③ 법 제9조의2제1항에 따라 지하수의 유출감소대책을 수립하여 신고하려는 자는 제2항에 따른 기준 이상의 지하수가 유출되는 사실을 안 날부터 1개월 이내에 별지 제12호의2서식의 지하수 유출감소대책 신고서에 다음 각 호의 서류를 첨부하여 시장·군수·구청장에게 제출하여야 한다.

1. 유출지하수의 유량측정 자료
2. 지하수의 유출감소대책

④ 제3항에 따라 신고를 받은 시장·군수·구청장은 신고인에게 별지 제12호의3서식의 지하수 유출감소대책 신고증을 발급하여야 한다.

제9조의2제5항(중전의 제3항) 중 “자는”을 “자는 제2항에 따른 기준 이상의 지하수가 유출된다는 사실을 안 날부터 1개월 이내에”로 하고, 같은 조 제6항(중전의 제4항) 중 “제3항”을 “제5항”으로 하며, 같은 조 제8항(중전의 제6항) 전단 중 “제5항”을 “제7항”으로 하고, 같은 조 제9항(중전의 제7항) 각 호 외의 부분 중 “제5항”을 “제7항”으로, “별지 제15호서식”을 “별지 제10호서식”으로 하며, 같은 조 제10항(중전의 제8항) 중 “제7항”을 “제9항”으로 한다.

제9조의4제1항 각 호 외의 부분 전단 중 “법 제9조의4제1항 전단”을 “법 제9조의4제1항 각 호 외의 부분 전단”으로 하고, 같은 조 제2항 중 “법 제9조의4제1항 후단”을 “법 제9조의4제1항 각 호 외의 부분 후단”으로 하며, 같은 조 제4항 각 호 외의 부분 중 “법 제9조의4제1항 후단”을 “법 제9조의4제1항 각 호 외의 부분 후단”으로 한다.

제11조를 다음과 같이 신설한다.

제11조(권리·의무의 승계 등) 법 제11조제3항에 따라 지하수 개발·이용자의 권리·의무 승계를 신고하려는 자는 별지 제25호의2서식의 지하수개발·이용자 권리·의무 승계신고서에 양도·양수, 상속, 합병 등 승계사유를 증명할 수 있는 서류를 첨부하여 시장·군수·구청장에게 제출하여야 한다.

제17조제2항 단서 중 “시·군·자치구(이하 “시·군·구”라 한다)”를 “시(특별자치시를 포함한다. 이하 같다)·군·구(자치구를 말한다. 이하 같다)”로 한다.

제22조 중 “법 제17조제7항”을 “법 제17조제8항”으로 한다.

별지 제1호서식부터 별지 제5호서식까지를 각각 별지와 같이 한다.

별지 제6호서식을 삭제한다.

별지 제7호서식부터 별지 제12호서식까지를 각각 별지와 같이 한다.

별지 제12호의2서식 및 별지 제12호의3서식을 각각 별지와 같이 신설한다.

별지 제13호서식 및 별지 제14호서식을 각각 별지와 같이 한다.

별지 제15호서식을 삭제한다.

별지 제16호서식부터 별지 제25호서식까지를 각각 별지와 같이 한다.

별지 제25호의2서식을 별지와 같이 신설한다.

별지 제26호서식부터 제30호서식까지, 별지 제32호서식, 별지 제34호서식, 별지 제35호서식, 별지 제37호부터 별지 제41호서식까지, 별지 제43호서식 및 별지 제45호서식을 각각 별지와 같이 한다.

부칙

이 규칙은 2013년 11월 23일부터 시행한다.

행정기관명

수신자 국 토 교 통 부 장 관

(경 유)

제 목 지하수조사 결과의 통보

「지하수법」 제5조제4항 본문과 같은 법 시행령 제3조제2항에 따라 지하수조사 결과를 다음과 같이 통보합니다.

조사기관 (대행기관)	조사지역 (위치)	조사기간	주요 조사 항목 및 조사 결과

붙임: 조사명세서 또는 용역보고서 1부. 끝.

발신기관의 장

직인

기안자 직위(직급) 서명 검토자 직위(직급) 서명 결재자 직위(직급) 서명

협조자

시행 처리과-일련번호(시행일)

접수

처리과명-일련번호(접수일)

(우)

주소

/ 홈페이지 주소

전화()

전송()

/ 기안자의 공식 전자우편주소/ 공개 구분

지하수개발·이용 [] 허가신청서
[] 행위허가신청서

※ 뒤쪽의 처리절차를 참고하시기 바라며, 색상이 어두운 란은 신청인이 적지 않습니다.

(앞쪽)

접수번호	접수일		처리기간	30일	
신청인	성명 (법인명)	주민등록번호 (법인등록번호)			
	주소(법인인 경우에는 주된 사무소의 소재지) (전화번호:)				
개발·이용 명세	위치				
	좌표(경도, 위도)		용도(세부 용도)	음용 여부	
시설설치 명세	굴착 깊이		m	굴착 지름	mm
	취수계획량		m³/일		
양수설비 명세	동력장치		HP	토출관 안쪽 지름	mm
	설치 깊이		m	양수능력	m³/일
착공 예정일			준공 예정일		
지하수영향 조사기관		대표자 (주소)		등록번호 (전화번호)	
공사 예정 시공업체명		대표자 (주소)		등록번호 (전화번호)	

「지하수법」 제7조, 제8조제2항 단서, 제13조제1항제1호, 같은 법 시행령 제8조제1항 및 같은 법 시행규칙 제15조제1항에 따라 위와 같이 지하수개발·이용 ([]허가, []행위허가)를 신청합니다.

년 월 일

신청인

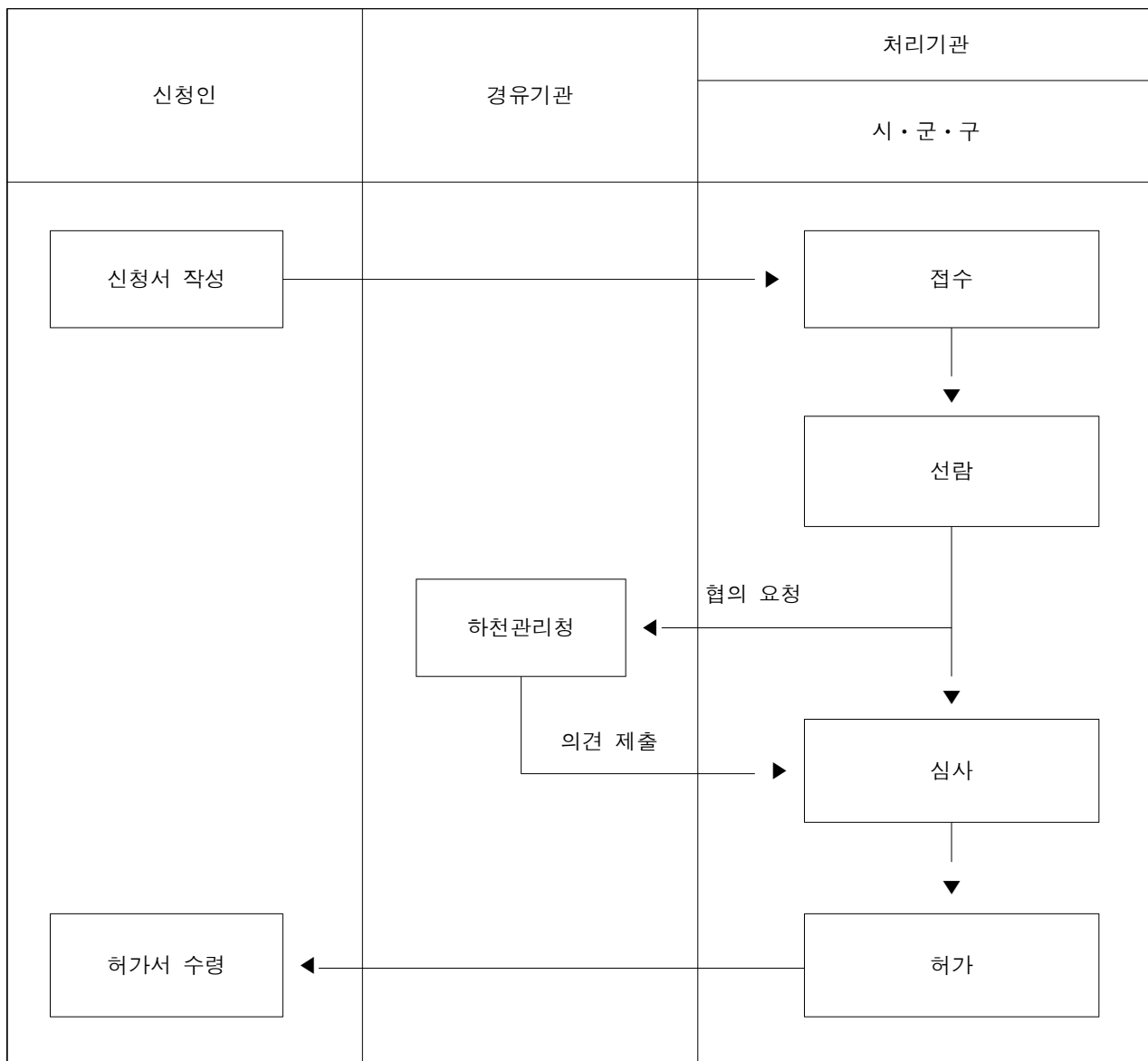
(서명 또는 인)

시장·군수·구청장 귀하

첨부서류	1. 지하수개발·이용시설의 위치를 표시한 지적도 또는 임야도(「지하수법」 제8조제2항 단서에 따라 지하수개발·이용의 허가를 신청하는 경우에는 제출을 생략할 수 있습니다) 2. 지하수개발·이용시설의 설치도 3. 지하수영향조사서 4. 토지를 사용·수익할 수 있는 권리를 증명하는 서류(토지 등기사항증명서는 제출하지 않습니다) 5. 원상복구계획서	수수료 ·서면으로 신청하는 경우: 3만원 ·전자문서로 신청하는 경우: 2만7천원
담당 공무원 확인사항	토지 등기사항증명서	

처리절차

이 신청서는 아래와 같이 처리됩니다.



※ 하천관리청과의 협의는 하천구역으로부터 300미터 이내의 거리에서 지하수를 개발·이용하려는 경우에 한정합니다.

허가번호 제 호

지하수개발·이용자 유의사항(허가)

지하수개발·이용허가를 받고 이용하는 경우 연장허가, 변경허가 등에 대한 주요 절차와 유의사항을 알려 드리니 관련 규정을 준수하여 주시기 바랍니다.

- ◆ 지하수개발·이용허가의 유효기간은 5년이며, 유효기간을 연장하려는 경우에는 유효기간 만료일 30일 전까지 **연장허가신청서**를 관할 시장·군수 또는 구청장에게 제출하여야 합니다.
 - * 유효기간 만료 후에 연장허가를 받지 않고 지하수를 개발·이용할 경우에는 3년 이하의 징역 또는 2천만원 이하의 벌금에 처하게 됩니다.
 - ◆ 허가받은 사항 중 **지하수개발·이용의 용도 및 시설을 변경**하려는 경우에는 관할 시장·군수 또는 구청장에게 **변경허가**를 신청하여야 합니다.
 - * 변경허가를 받지 않거나 부정한 방법으로 변경허가를 받아 지하수를 개발·이용할 경우에는 1년 이하의 징역 또는 500만원 이하의 벌금에 처하게 됩니다.
 - ◆ 지하수 수질보전 등을 위하여 「지하수법 시행령」 제14조의4에 따라 일정 주기로 정비를 하는 등 **사후관리**에 필요한 조치를 하여야 합니다.
 - * 사후관리를 이행하지 않으면 이용중지 등의 필요한 조치가 취해질 수 있습니다.
 - ◆ 지하수개발·이용자는 「지하수법」 제20조에 따라 수질검사전문기관으로부터 정기적으로 **수질검사**를 받아야 합니다.
 - * 「지하수법」 제20조에 따른 수질검사를 받지 않은 경우에는 500만원 이하의 과태료가 부과됩니다.
 - ◆ 지하수가 채취되지 않은 경우, 수질불량으로 지하수를 개발·이용할 수 없는 경우, 지하수의 개발·이용을 종료한 경우 등에는 **지하수개발·이용 종료신고**를 하여야 합니다.
 - * 종료신고를 하지 않은 경우에는 500만원 이하의 과태료가 부과됩니다.
 - ◆ 지하수개발·이용기간이 끝난 경우, 지하수개발·이용을 종료한 경우 등 「지하수법」 제15조에 해당하는 경우에는 해당 시설 및 토지를 **원상복구**하여야 합니다.
 - * 「지하수법」 제15조에 따른 원상복구를 하지 않거나 원상복구명령을 이행하지 않은 경우에는 500만원 이하의 과태료가 부과됩니다.
- ※ 이 유의사항은 「지하수법」의 관련 규정 중 주요 사항을 발췌하여 정리한 내용입니다. 보다 자세한 사항은 「지하수법」을 참조하시기 바랍니다.

지하수개발·이용 변경허가신청서

접수번호		접수일		처리기간		(앞쪽) 20일			
신청인	성명 (법인명)			생년월일 (법인등록번호)					
	주소(법인인 경우에는 주된 사무소의 소재지) (전화번호:)								
개발·이용 명세	위치								
	좌표(경도, 위도)			용도(세부 용도)		음용 여부			
시설 설치 명세	굴착 깊이			m		굴착 지름		mm	
	취수계획량			m³/일					
양수설비 명세	동력장치			HP		토출관 안쪽 지름		mm	
	설치 깊이			m		양수능력		m³/일	
허가번호(허가일)		제 호(년 월 일)							
변경내용	변경 전								
	변경 후								
	사유								

「지하수법」 제7조제6항 본문, 같은 법 시행령 제11조제2항 및 같은 법 시행규칙 제7조제1항에 따라 위와 같이 지하수개발·이용 변경허가를 신청합니다.

년 월 일

신청인

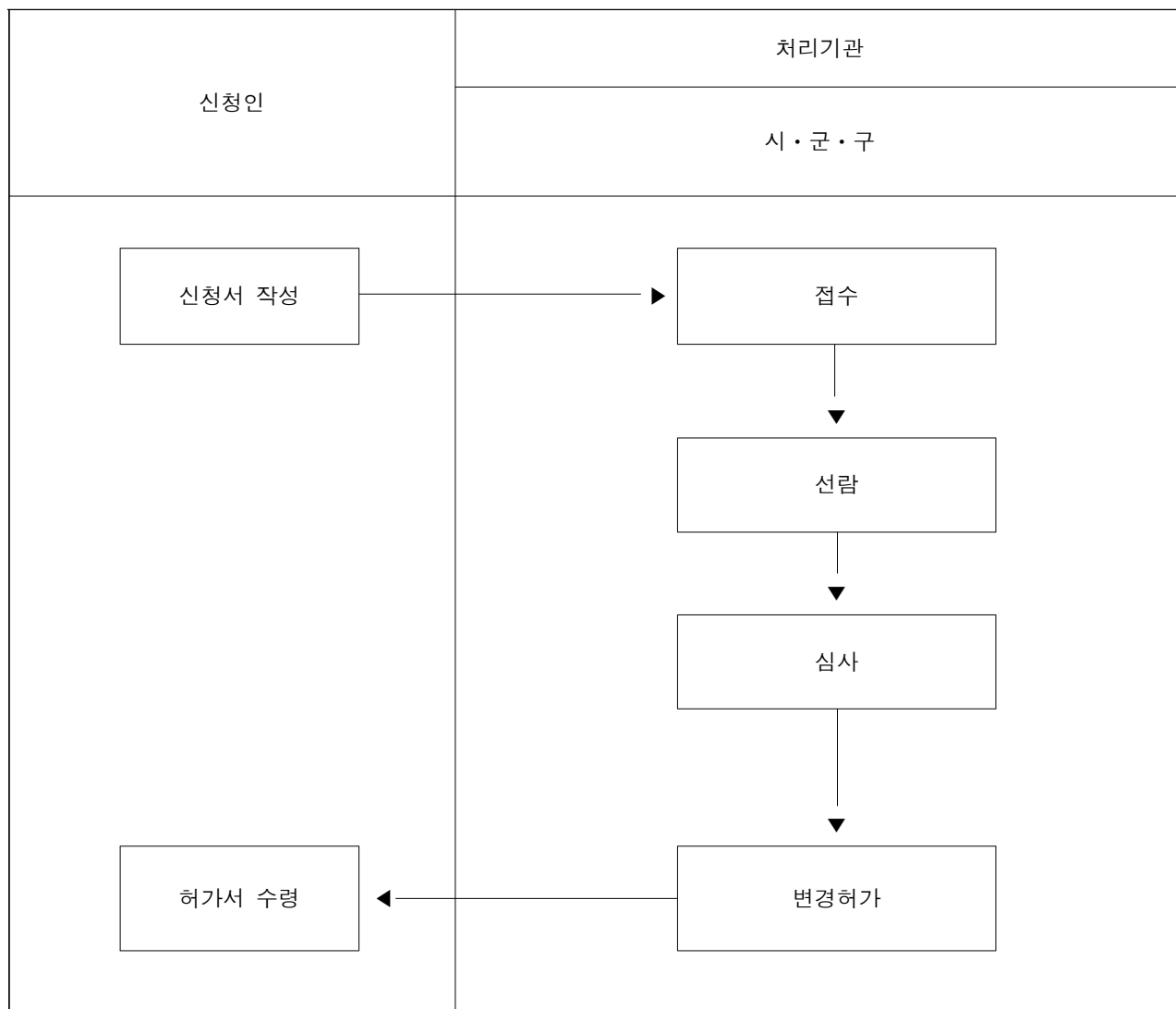
(서명 또는 인)

시장·군수·구청장 귀하

첨부서류	1. 변경하려는 내용을 증명할 수 있는 서류 2. 지하수영향조사서. 다만, 「지하수법 시행령」 제11조제1항제1호의 경우에는 같은 법 시행령 제30조제1항에 따른 수질검사전문기관이 작성한 수질검사서로 대체할 수 있습니다.	수수료 • 서면으로 신청하는 경우: 1만7천원 • 전자문서로 신청하는 경우: 1만5천원
------	--	--

처리절차

이 신청서는 아래와 같이 처리됩니다.



지하수개발·이용허가 유효기간 연장허가신청서

(앞쪽)

접수번호		접수일		처리기간		20일	
신청인	성명 (법인명)			생년월일 (법인등록번호)			
	주소(법인인 경우에는 주된 사무소의 소재지) (전화번호:)						
개발·이용 명세	위치						
	좌표(경도, 위도)		용도(세부 용도)		음용 여부		
시설 설치 명세	굴착 깊이		m		굴착 지름		mm
	취수계획량						m³/일
양수설비 명세	동력장치		HP		토출관 안쪽 지름		mm
	설치깊이		m		양수능력		m³/일
허가번호 (허가일)	제 호(년 월 일)						
처음 허가 유효기간				연장 허가 유효기간			
사유							

「지하수법」 제7조의3제3항과 같은 법 시행령 제12조의3에 따라 위와 같이 지하수개발·이용허가 유효기간의 연장허가를 신청합니다.

년 월 일

신청인

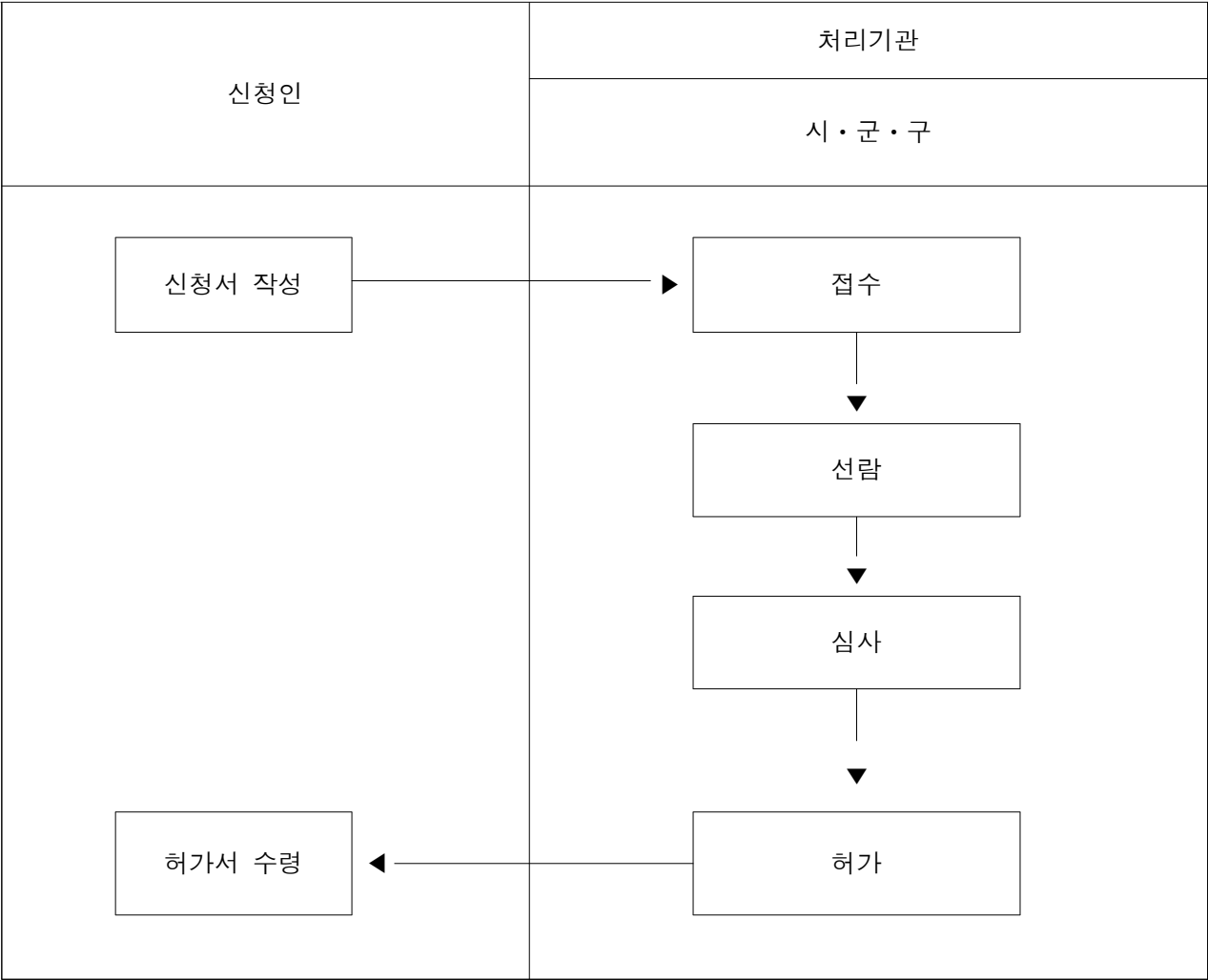
(서명 또는 인)

시장·군수·구청장 귀하

첨부서류	지하수영향조사서(최근 6개월 이내에 조사·작성된 것을 말합니다)	수수료 • 서면으로 신청하는 경우: 1만7천원 • 전자문서로 신청하는 경우: 1만5천원
------	-------------------------------------	--

처리절차

이 신청서는 아래와 같이 처리됩니다.



지하수개발·이용신고서

※ 뒤쪽의 처리절차를 참고하시기 바라며, 색상이 어두운 란은 신고인이 적지 않습니다. (앞쪽)

접수번호		접수일		처리기간		7일			
신고인	성명 (법인명)			주민등록번호 (법인등록번호)					
	주소(법인인 경우에는 주된 사무소의 소재지) (전화번호:)								
개발·이용 내용	위치								
	좌표(경도, 위도)			용도(세부 용도)		음용 여부			
시설설치 내용	굴착 깊이			m		굴착 지름		mm	
	취수계획량							m³/일	
양수설비 내용	동력장치			HP		토출관 안쪽 지름		mm	
	설치 깊이			m		양수능력		m³/일	
착공 예정일				준공 예정일					
공사 예정 시공업체명				대표자 (주소)				등록번호 (전화번호)	

※ 국방·군사시설사업에 의하여 설치된 시설의 경우에는 취수계획량과 양수능력 등의 기재를 생략할 수 있습니다.

「지하수법」 제7조제6항 단서 및 제8조제1항과 같은 법 시행령 제13조제1항에 따라 지하수개발·이용을 신고합니다.

년 월 일

신고인

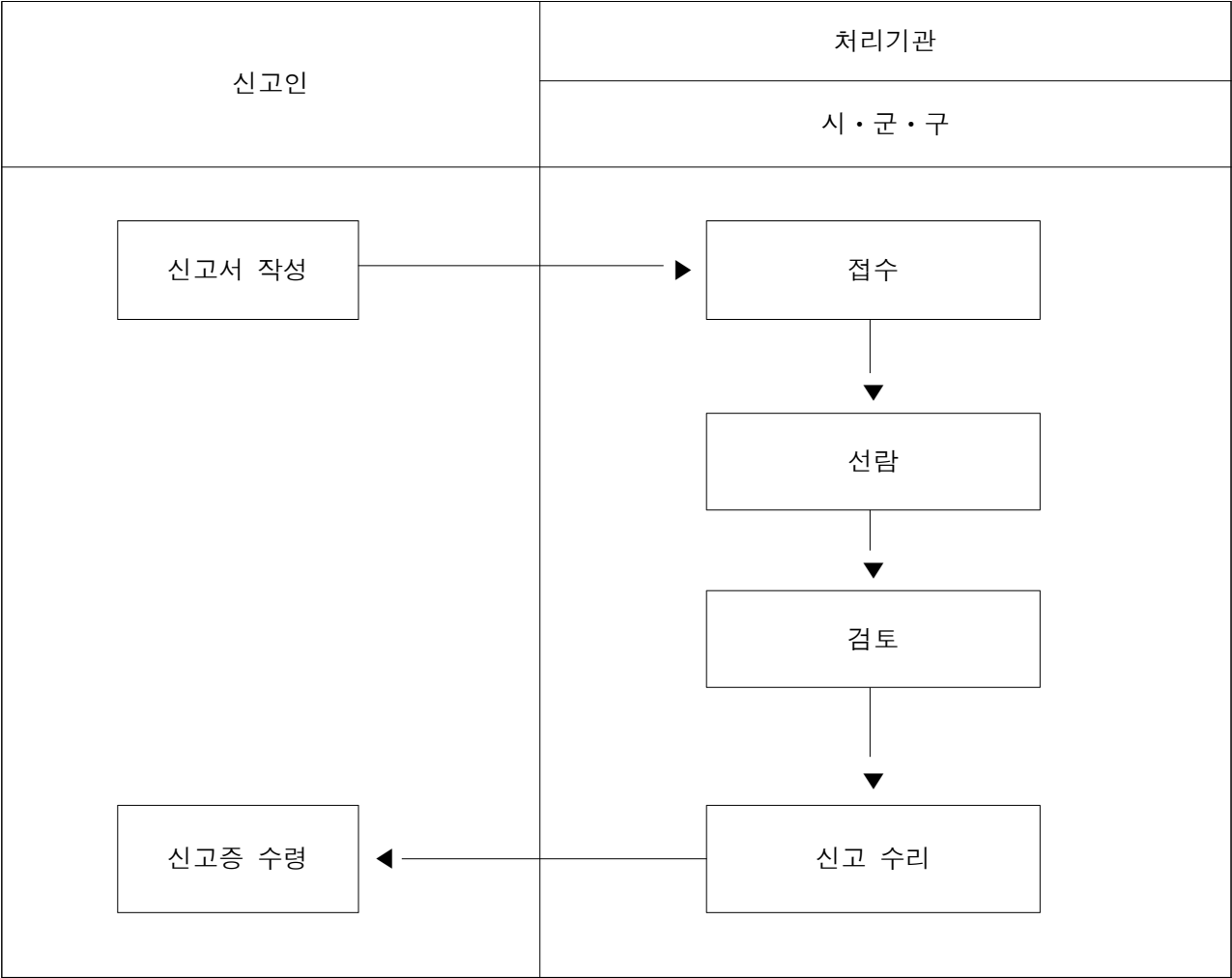
(서명 또는 인)

시장·군수·구청장 귀하

신고인 제출서류	1. 지하수개발·이용시설의 위치를 표시한 지적도 또는 임야도(「지하수법 시행령」 제13조제1항 각 호 외의 부분 단서 및 「지하수법 시행규칙」 제8조제2항제2호에 따라 「지하수법」 제8조제1항 제1호의 경우에는 제출을 생략할 수 있습니다) 2. 지하수개발·이용시설의 설치도(「지하수법 시행령」 제13조제2항에 따른 지하수개발·이용시설의 표준도에 의하여 작성할 수 있습니다) 3. 토지를 사용·수익할 수 있는 권리를 증명하는 서류(토지 등기사항증명서는 제출하지 않습니다) 4. 원상복구계획서 ※ 「지하수법 시행령」 제13조제1항 각 호 외의 부분 단서와 「지하수법 시행규칙」 제8조제2항제1호에 따라 「지하수법」 제7조제6항 단서에 해당하는 경우에는 허가신청 시 제출한 서류와 같은 내용의 서류 제출을 생략할 수 있습니다.	수수료 없음
담당 공무원 확인사항	토지 등기사항증명서	

처리절차

이 신고서는 아래와 같이 처리됩니다.



지하수개발·이용

[] 용도변경

[] 시설내용 변경

신고서

접수번호		접수일		처리기간		7일	
신고인	성명 (법인명)			생년월일 (법인등록번호)			
	주소(법인인 경우에는 주된 사무소의 소재지) (전화번호:)						
위치				신고번호 및 신고 연월일	신고 제 호 년 월 일		
변경내용	개발·이용 용도						
	개발·이용시설 내용						
변경사유							

「지하수법」 제8조제2항 본문과 같은 법 시행령 제13조제7항에 따라 위와 같이 지하수개발·이용 ([] 용도변경, [] 시설내용 변경)을 신고합니다.

년 월 일

신고인

(서명 또는 인)

시장·군수·구청장 귀하

첨부서류	변경내용을 증명할 수 있는 서류					수수료 없음				
처리절차										
신고서 작성 신고인	→	접수 처리기관 (시·군·구)	→	선람 처리기관 (시·군·구)	→	검토 처리기관 (시·군·구)	→	변경신고 수리 처리기관 (시·군·구)	→	변경신고증 수령 신청인

지하수개발·이용 ☐ 신고종
☐ 변경신고종

신고인	성명 (법인명)	생년월일 (법인등록번호)	
	주소(법인인 경우에는 주된 사무소의 소재지) (전화번호:)		
신고사항	위치		
	좌표(경도, 위도) ,	용도(세부 용도)	음용 여부
	굴착 깊이 m	굴착 지름 mm	
	취수계획량 m³/일		
	동력장치 HP	토출관 안쪽 지름 mm	
	펌프 설치 깊이 m	양수능력 m³/일	
	신고(변경신고) 내용		

의
의
의

시장 · 군수 · 구청장

직인

지하수개발·이용자 유의사항(신고)

지하수개발·이용신고를 하고 이용하는 경우 변경신고 등에 대한 주요 절차와 유의사항을 알려 드리니 관련 규정을 준수하여 주시기 바랍니다.

- ◆ 신고한 사항 중 지하수개발·이용 용도, 지하수개발·이용시설을 변경하려는 경우에는 변경사유가 발생한 날부터 1개월 이내에 관할 시장·군수 또는 구청장에게 신고하여야 합니다.
 - * 변경신고를 하지 않거나 거짓으로 변경신고를 한 경우에는 300만원 이하의 과태료가 부과됩니다.
 - * 신고한 사항의 변경으로 인하여 해당 지하수개발·이용이 허가대상에 해당되는 경우에는 「지하수법」 제7조에 따라 허가를 받아야 합니다.
 - ◆ 지하수 수질보전 등을 위하여 「지하수법 시행령」 제14조의4에 따라 일정 주기로 정비를 하는 등 사후관리 에 필요한 조치를 하여야 합니다.
 - * 사후관리를 이행하지 않으면 이용중지 등의 필요한 조치를 할 수 있습니다.
 - ◆ 지하수개발·이용자는 「지하수법」 제20조에 따라 수질검사전문기관으로부터 정기적으로 수질검사를 받아야 합니다.
 - * 「지하수법」 제20조에 따른 수질검사를 받지 않은 경우에는 500만원 이하의 과태료가 부과됩니다.
 - ◆ 지하수가 채취되지 않은 경우, 수질불량으로 지하수를 개발·이용할 수 없는 경우, 지하수의 개발·이용을 종료한 경우 등에는 지하수개발·이용 종료신고를 하여야 합니다.
 - * 종료신고를 하지 않은 경우에는 500만원 이하의 과태료가 부과됩니다.
 - ◆ 지하수개발·이용기간이 끝난 경우, 지하수개발·이용을 종료한 경우 등 「지하수법」 제15조에 해당하는 경우에는 해당 시설 및 토지를 원상복구하여야 합니다.
 - * 「지하수법」 제15조에 따른 원상복구를 하지 않거나 원상복구명령을 이행하지 않은 경우에는 500만원 이하의 과태료가 부과됩니다.
- ※ 이 유의사항은 「지하수법」의 관련 규정 중 주요 사항을 발췌하여 정리한 내용입니다. 보다 자세한 사항은 「지하수법」을 참조하시기 바랍니다.

[]시정명령 등 조치 []개선명령 이행완료 통보서

(앞 쪽)

접수번호	접수일	처리기간	10일
통보인	성명 (법인명)	생년월일 (법인등록번호)	
	주소(법인인 경우에는 주된 사무소의 소재지) (전화번호:)		
통 보 내 용	시설명		
	이행완료 내용		
	이행완료일		
시공업체	업체명(주소)	대표자 성명(전화번호)	

[] 「지하수법」 제8조제3항과 같은 법 시행령 제13조의2제3항
[] 「지하수법」 제9조제2항과 같은 법 시행령 제14조제7항 에 따라 이행완료하였으므로
[] 「지하수법」 제9조의2제3항과 같은 법 시행규칙 제9조의2제9항 위와 같이 통보합니다.
[] 「지하수법」 제10조제3항 본문과 같은 법 시행령 제16조제3항

150

통보인

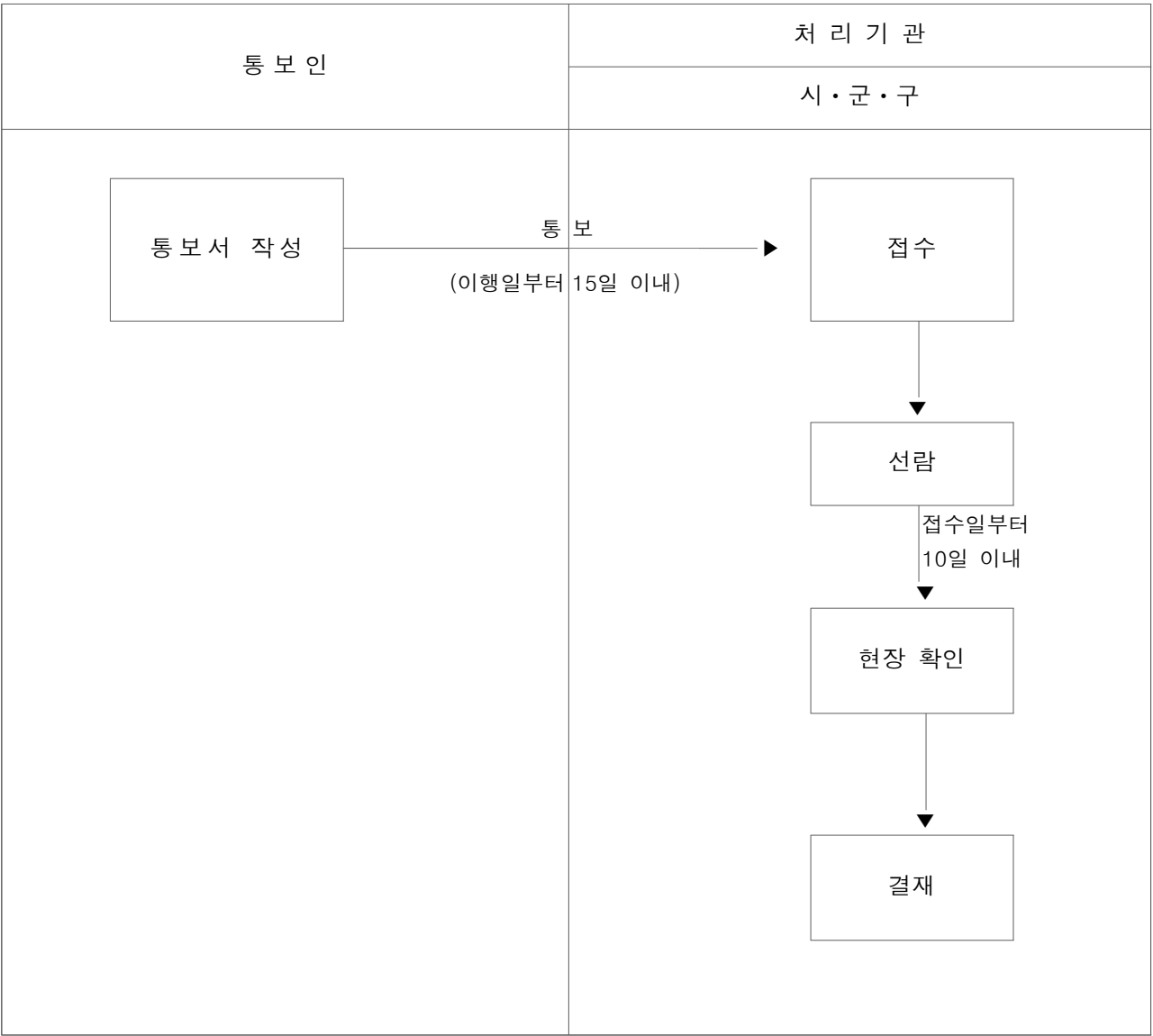
(서명 또는 인)

시장 · 군수 · 구청장 귀하

통보인 제출서류	1. 시정명령 등 조치 또는 개선명령의 이행완료를 증명할 수 있는 서류 2. 현장사진	수수료 없음
-------------	--	-----------

처리절차

이 통보서는 아래와 같이 처리됩니다.



지하수개발·이용 준공신고서

(앞쪽)

접수번호		접수일		처리기간		7일			
신고인	성명 (법인명)			생년월일 (법인등록번호)					
	주소(법인인 경우에는 주된 사무소의 소재지)			(전화번호:)					
개발·이용 내용	위치								
	좌표(경도, 위도)			용도(세부 용도)		음용 여부			
시설 설치 내용	굴착 깊이			m		굴착 지름		mm	
	취수계획량			m³/일					
	출수장치		적산유량계		수위측정관				
양수설비 내용	동력장치			HP		토출관 안쪽 지름		mm	
	설치 깊이			m		양수능력		m³/일	
오염방지 시설 설치 내용	상부보호공			지표하부보호벽					
	그라우팅 두께			cm					
준공 내용	시공업체명		대표자(주소)			등록번호(전화번호)			
	착공일			준공일					
	그 밖의 공사 내용(설비공사, 오염방지시설 등)								

「지하수법」 제9조와 같은 법 시행령 제14조제2항에 따라 위와 같이 신고합니다.

년 월 일

신고인

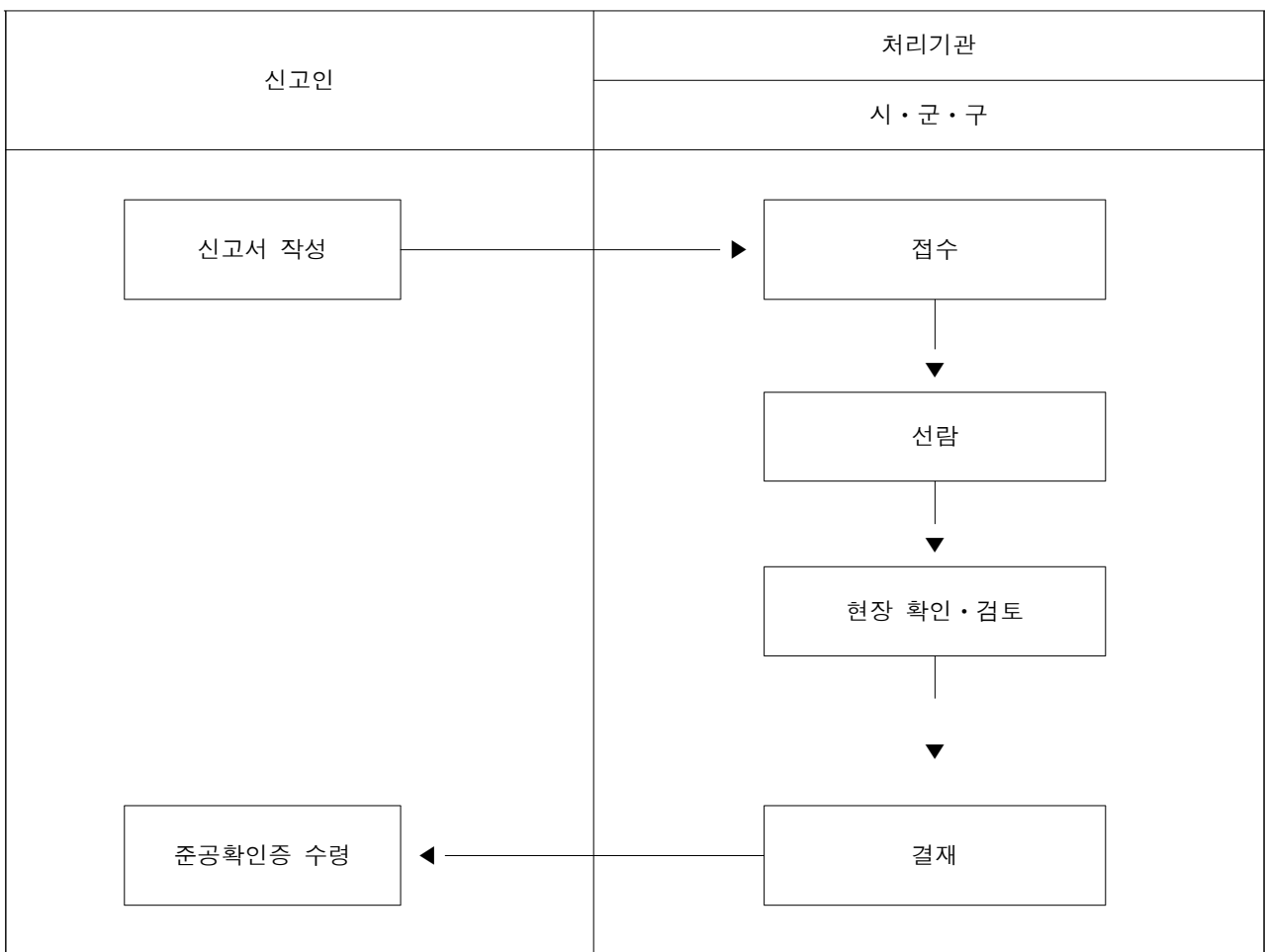
(서명 또는 인)

시장·군수·구청장 귀하

첨부서류	1. 준공시설도 2. 수질검사서(준공신고일 이전 최근 6개월 안에 지하수영향조사를 한 경우에는 그 지하수영향조사서의 수질검사서로 대체할 수 있습니다) 3. 현장사진	수수료 없음
------	---	-----------

처리절차

이 신고서는 아래와 같이 처리됩니다.



제 호			
준 공 확 인 증			
신고인	성명 (법인명)	생년월일 (법인등록번호)	
	주소(법인인 경우에는 주된 사무소의 소재지) (전화번호:)		
개발·이용 내용	위치		
	좌표(경도, 위도) ,	용도(세부 용도)	음용 여부
시설설치 내용	굴착 깊이 m	굴착 지름 mm	
	취수계획량 m³/일		
양수설비 내용	동력장치 HP	토출관 안쪽 지름 mm	
	설치 깊이 m	양수능력 m³/일	
그 밖 의 사 항			
<p>「지하수법」 제9조와 같은 법 시행령 제14조제3항에 따라 위의 시설에 대한 준공확인을 받았음을 증명합니다.</p> <p>년 월 일</p> <div>시장·군수·구청장 직인</div>			

지하수 유출감소대책 신고서

접수번호		접수일		처리기간		5일	
신고인	성명 (법인명)			주민등록번호 (법인등록번호)			
	주소(법인인 경우에는 주된 사무소의 소재지) (전화번호:)						
감소대책 내용	지하수 유출량 m³/일			유출 위치			
	누수방지 공법						
감소공사 내용	착공 예정일		준공 예정일		공사 개요		
	시공업체명		대표자(주소)				

「지하수법」 제9조의2제1항과 같은법 시행규칙 제9조의2제3항에 따라 위와 같이 지하수 유출감소대책을 수립하여 신고합니다.

년 월 일

신고인

(서명 또는 인)

시장·군수·구청장 귀하

신고인 제출서류	1. 유출지하수의 유량측정자료 2. 지하수의 유출감소대책					수수료 없음				
처리절차										
신고서 작성 신고인	→	접수 처리기관 (시·군·구)	→	선람 처리기관 (시·군·구)	→	검토 처리기관 (시·군·구)	→	결재 처리기관 (시·군·구)	→	신고증 발급

신고번호 제 호

지하수 유출감소대책 신고증

신고인	성명 (법인명)		생년월일 (법인등록번호)	
	주소(법인인 경우에는 주된 사무소의 소재지) (전화번호:)			
유출 위치		지하수 유출량 m³/일		누수방지공법
착공예정일			준공예정일	
시공업체명			대표자(주소)	

「지하수법」 제9조의2제1항과 같은 법 시행규칙 제9조의2제4항에 따라 지하수의 유출감소대책을 신고하였으므로 이 증을 발급합니다.

이
의
의

시장 · 군수 · 구청장

직인

유출지하수 이용계획 신고서

접수번호		접수일		처리기간		5일	
신고인	성명 (법인명)			주민등록번호 (법인등록번호)			
	주소(법인인 경우에는 주된 사무소의 소재지) (전화번호:)						
이용계획 내용	유출 위치			용도			
	지하수 유출량 m³/일			이용계획량 m³/일			
시설공사 내용	착공 예정일		준공 예정일		공사 개요		
	시공업체명		대표자(주소)		등록번호(전화번호)		

「지하수법」 제9조의2제2항에 따라 위와 같이 유출지하수 이용계획을 신고합니다.

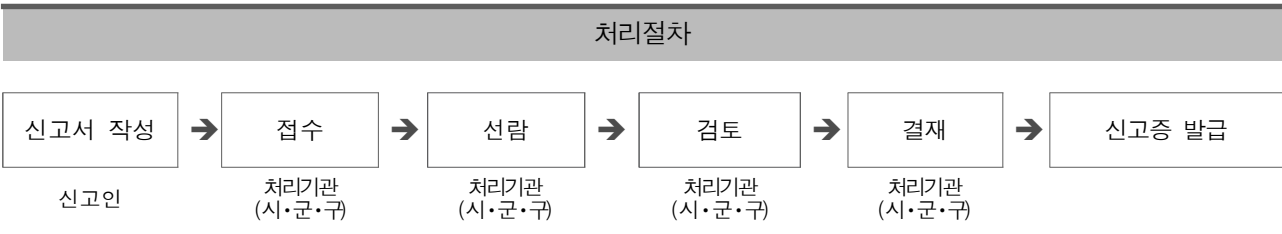
년 월 일

신고인

(서명 또는 인)

시장·군수·구청장 귀하

신고인 제출서류	1. 유출지하수의 유량측정자료 및 수질검사서 2. 유출지하수의 이용계획	수수료 없음
-------------	--	-----------



신고번호 제 호

유출지하수 이용계획 신고증

신고인

성명
(법인명)

생년월일
(법인등록번호)

주소(법인인 경우에는 주된 사무소의 소재지)

(전화번호:)

유출 위치

지하수 유출량

m³/일

이용계획량

m³/일

용도

「지하수법」 제9조의2제2항에 따라 유출지하수의 이용계획을 신고하였으므로 이 증을 발급합니다.

년 월 일

시장·군수·구청장

직인

지하수개발·이용종료신고서

접수번호		접수일		처리기간		5일	
신고인	성명 (법인명)			생년월일 (법인등록번호)			
	주소(법인인 경우에는 주된 사무소의 소재지) (전화번호:)						
위치							
허가(신고)일 및 허가(신고)번호 년 월 일, 제 호							
시설 설치 내용	굴착 깊이 m			굴착 지름 mm			
개발·이용 종료일 년 월 일				종료 사유			

「지하수법」 제9조의3에 따라 위와 같이 신고합니다.

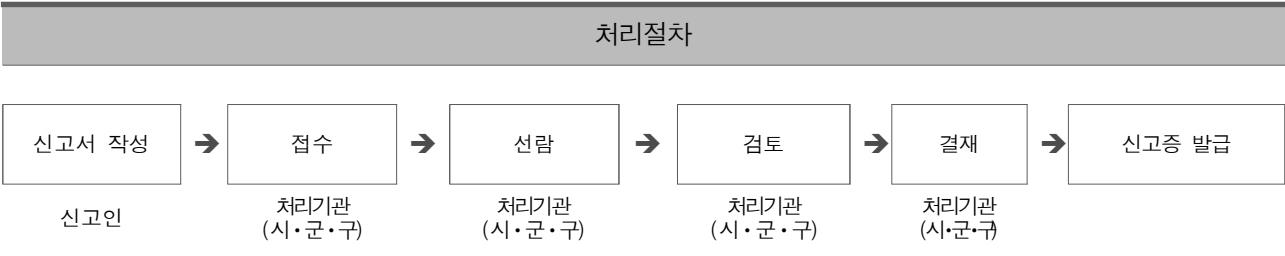
년 월 일

신고인

(서명 또는 인)

시장·군수·구청장 귀하

신고인 제출서류	1. 해당 지하수개발·이용시설의 허가서 또는 신고증 2. 원상복구계획서	수수료 없음
-------------	--	-----------



제 호

지하수개발·이용 종료신고증

신고인	성명 (법인명)	생년월일 (법인등록번호)
	주소(법인인 경우에는 주된 사무소의 소재지) (전화번호:)	
위치		
허가(신고)일 및 허가(신고)번호	년 월 일, 제 호	
시설 설치 내용	굴착 깊이 m	굴착 지름 mm
개발·이용 종료일	년 월 일	종료 사유

「지하수법」 제9조의3에 따라 지하수개발·이용의 종료를 신고하였으므로 이 증을 발급합니다.

년 월 일

시장·군수·구청장

직인

굴착행위 신고서

※ 색상이 어두운 란은 신고인이 적지 않습니다.

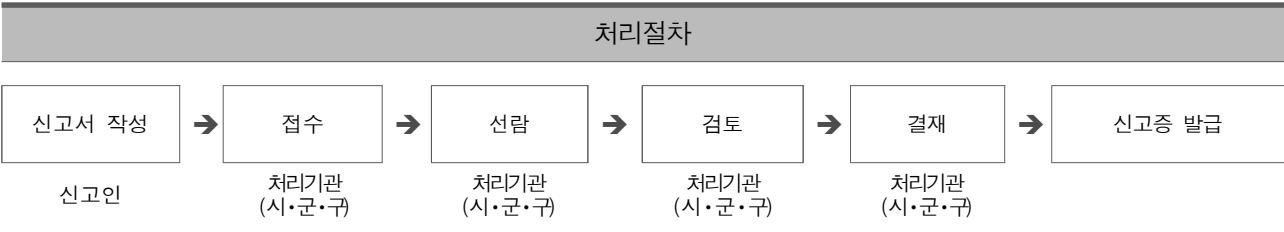
접수번호		접수일		처리기간		5일	
신고인	성명 (법인명)			주민등록번호 (법인등록번호)			
	주소(법인인 경우에는 주된 사무소의 소재지) (전화번호:)						
신고내용	굴착행위 내용						
	순번	위치/좌표(경도, 위도)		굴착 깊이	굴착 지름	굴착 목적	
				m	mm		
	착공 예정일 년 월 일			원상복구 예정일 년 월 일			
	예정 시공 업체명			대표자(주소)			

「지하수법」 제9조의4제1항 각 호 외의 부분 전단에 따라 위와 같이 지하수에 영향을 미치는 굴착행위를 신고합니다.

년 월 일
신고인 (서명 또는 인)

시장·군수·구청장 귀하

신고인 제출서류	1. 굴착행위의 위치를 표시한 축척 5천분의 1 이상의 지형도·지적도 또는 임야도 2. 원상복구계획서 3. 토지를 사용·수익할 수 있는 권리를 증명할 수 있는 서류(토지 등기사항증명서는 제출하지 않습니다)	수수료 없음
담당 공무원 확인사항	토지 등기사항증명서	



굴착행위 변경신고서
[]굴착 깊이 변경 []굴착 지름 변경 []시공업체명 변경

접수번호	접수일	처리기간	5일
신고인	성명 (법인명)	생년월일 (법인등록번호)	
	주소(법인인 경우에는 주된 사무소의 소재지) (전화번호:)		
변경 내용			
신고번호	위치/좌표(경도, 위도)	변경 전	변경 후

※ 신고번호에는 해당 굴착행위 (변경)신고증의 「신고번호-순번」을 적습니다.

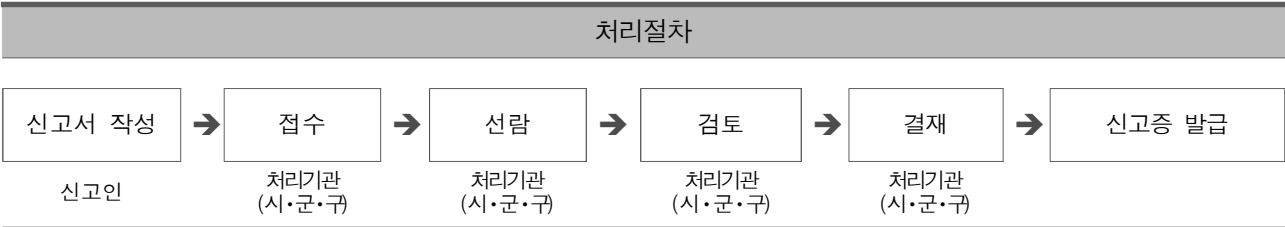
「지하수법」 제9조의4제1항 각 호 외의 부분 후단과 같은 법 시행령 제14조의3제1항에 따라 위와 같이 지하수에 영향을 미치는 굴착행위의 변경([]굴착 깊이 변경 []굴착 지름 변경 []시공업체명 변경)을 신고합니다.

년 월 일

신고인 (서명 또는 인)

시장·군수·구청장 귀하

신고인 제출서류	해당 굴착행위 (변경)신고증	수수료 없음
-------------	-----------------	-----------



굴착행위 종료신고서

접수번호	접수일	처리기간	5일
------	-----	------	----

신고인	성명 (법인명)	생년월일 (법인등록번호)
	주소(법인인 경우에는 주된 사무소의 소재지) (전화번호:)	

굴착행위 내용

신고번호	위치/좌표(경도, 위도)	굴착 깊이 (m)	굴착 지름 (mm)	원상복구 예정일

※ 신고번호에는 해당 굴착행위 (변경)신고증의 「신고번호-순번」을 적습니다.

「지하수법」 제9조의4제1항 각 호 외의 부분 후단에 따라 굴착행위 종료를 위와 같이 신고합니다.

년 월 일

신고인 (서명 또는 인)

시장·군수·구청장 귀하

신고인 제출서류	1. 해당 굴착행위 (변경)신고증 2. 원상복구계획서	수수료 없음
-------------	----------------------------------	-----------

처리절차

신고서 작성 신고인	→	접수 처리기관 (시·군·구)	→	선람 처리기관 (시·군·구)	→	검토 처리기관 (시·군·구)	→	결재 처리기관 (시·군·구)	→	신고증 발급
---------------	---	-----------------------	---	-----------------------	---	-----------------------	---	-----------------------	---	--------

사 후 관 리 이 행 신 고 서

접수번호		접수일		처리기간		5일	
신고인	성명 (법인명)			생년월일 (법인등록번호)			
	주소(법인인 경우에는 주된 사무소의 소재지) (전화번호:)						
사후관리 이행내용	허가(신고)번호						
	구분			시행 예정일			
	() 청소 () 검사·정비						
	예정 시공업체			등록번호(전화번호)			

「지하수법」 제9조의5제2항 전단에 따라 사후관리 이행을 위하여 위와 같이 신고합니다.

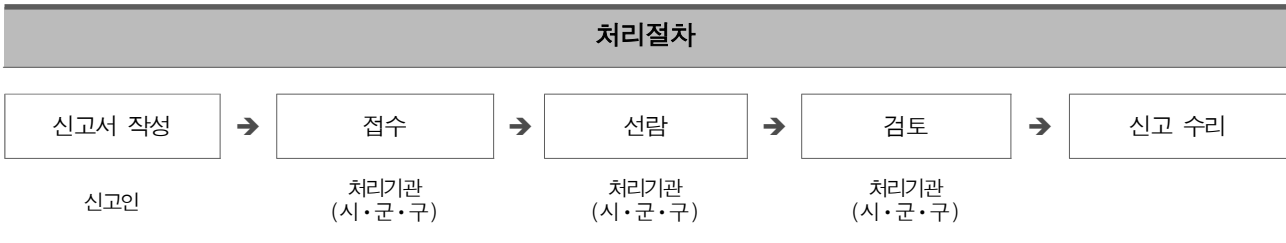
년 월 일

신고인

(서명 또는 인)

시장·군수·구청장 귀하

신고인 제출서류	없음	수수료 없음
-------------	----	-----------



사후관리 이행종료신고서

접수번호		접수일		처리기간		10일		
신고인	성명 (법인명)			생년월일 (법인등록번호)				
	주소(법인인 경우에는 주된 사무소의 소재지) <div>(전화번호:)</div>							
	허가(신고)번호							
사후관리 이행내용	구분 <div>() 청소, () 검사·정비</div>			시행일				
	제원(諸元) 확인	※ 단순 검사·정비인 경우에는 기록하지 않습니다.						
		자연 수위	m	굴착 심도	m	동력 장치	HP	설치 깊이
	시공업체			등록번호(전화번호)				

「지하수법」 제9조의5제2항 후단에 따른 사후관리 이행종료를 위와 같이 신고합니다.

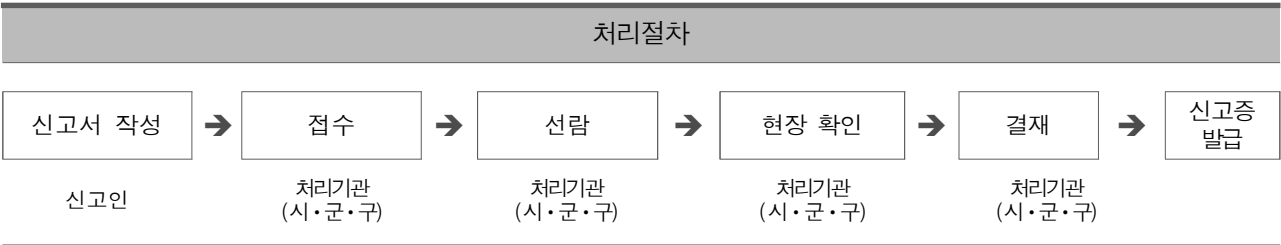
년 월 일

신고인

(서명 또는 인)

시장·군수·구청장 귀하

신고인 제출서류	1. 사후관리 이행을 증명할 수 있는 서류 2. 현장사진(지하수개발·이용시설의 청소인 경우에는 공정별로 촬영한 사진을 말합니다)	수수료 없음
-------------	--	-----------



신고인

생년월일
(법인등록번호)

(전화번호:)

검사 · 정비

이
의
의

직인

지하수개발·이용자 권리·의무 승계신고서

(앞쪽)

접수번호	접수일	처리기간	7일
피승계인	성명 (법인명)	주민등록번호 (법인등록번호)	
	주소(법인인 경우에는 주된 사무소의 소재지) (전화번호:)		
승계인	성명 (법인명)	주민등록번호 (법인등록번호)	
	주소(법인인 경우에는 주된 사무소의 소재지) (전화번호:)		
승계 시설	허가(신고)번호	허가(신고)일	
	제 호	년 월 일	
	위치 (전화번호:)		
승계 사유			

「지하수법」 제11조제3항과 같은 법 시행규칙 제11조에 따라 위와 같이 지하수개발·이용자의 권리·의무 승계를 신고합니다.

년 월 일

신고인(승계인)

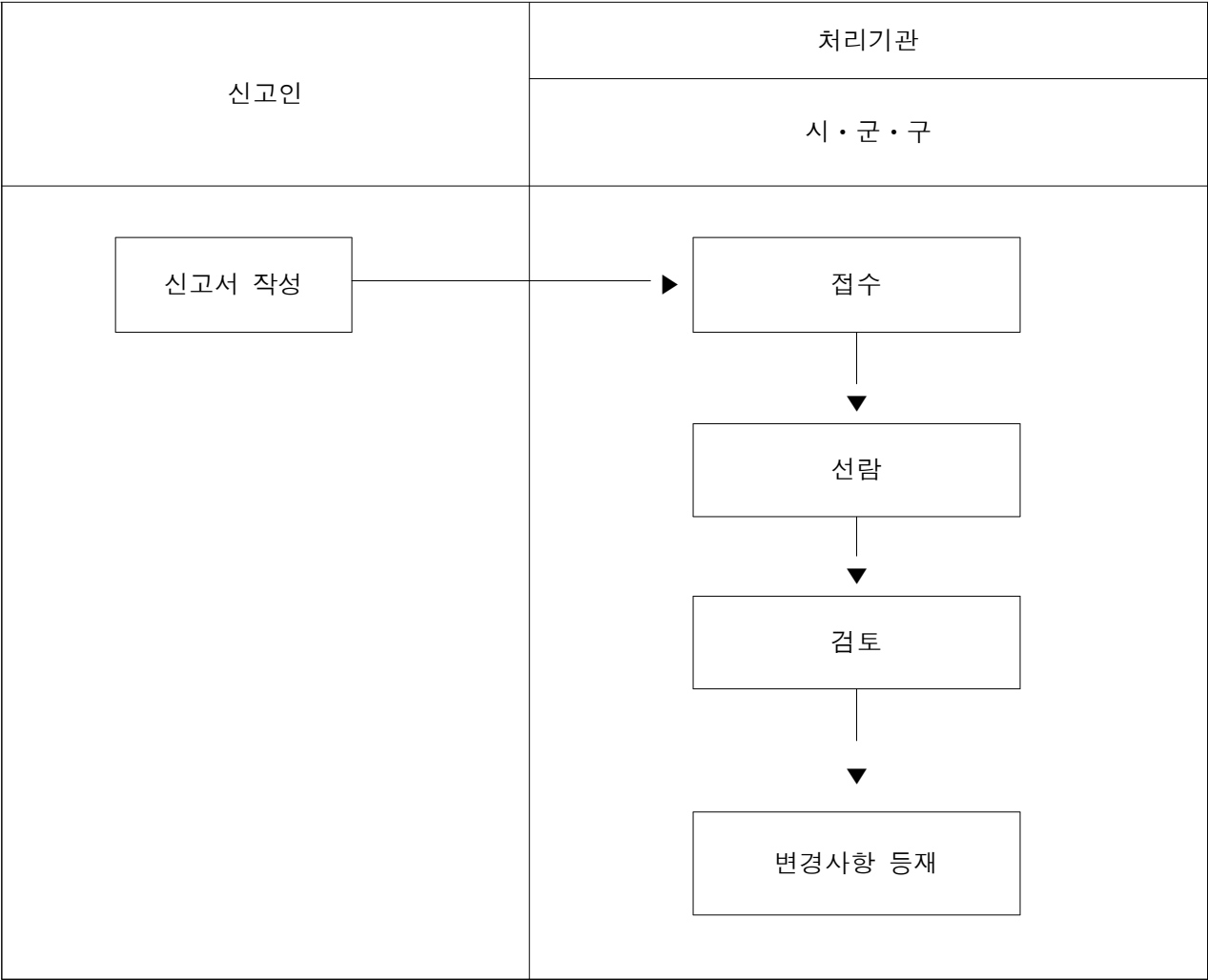
(서명 또는 인)

시장·군수·구청장 귀하

신고인 제출서류	양도·양수, 상속, 합병 등 승계 사유를 증명할 수 있는 서류	수수료 없음
-------------	------------------------------------	-----------

처리절차

이 신청서는 아래와 같이 처리됩니다.



행정기관명

수신자 특별시장·광역시장·특별자치시장·도지사·특별자치도지사
(경유)

제 목 지하수보전구역 지정(변경지정) 요청서

「지하수법」 제12조와 같은 법 시행령 제20조제1항에 따라 지하수보전구역 지정(변경지정)을 아래와 같이 요청합니다.

구 분		
최 초	위치	
	면적	
변 경	위치	
	면적	
사 유		
효 과		

- 붙임 1. 지정 또는 변경지정의 목적이나 사유를 적은 서류
2. 지정 또는 변경지정의 내용을 적은 서류
3. 지정하거나 변경지정하려는 지역의 범위 및 면적을 표시한 축척 5천분의 1 이상의 지형도
4. 해당 지역의 지번·지목·면적이 표시된 토지의 조서
5. 지하수보전구역의 지정 또는 변경지정에 따른 효과 등을 적은 서류. 끝

발신기관의 장

직인

기안자 직위(직급) 서명

검토자 직위(직급)서명

결재권자 직위 (직급)서명

협조자

시행 처리과-일련번호(시행일자)

접수

처리과명-일련번호(접수일자)

우 주소

/ 홈페이지 주소

전화()

전송()

/ 기안자의 공식전자우편주소

/ 공개구분

행정기관명

수신자 국토교통부장관
(경유)
제 목 지하수보전구역 지정(변경지정) 보고

「지하수법」 제12조제5항에 따라 아래와 같이 보고합니다.

지정 (변경지정) 내용	구분		지정(변경지정)
	처음	위치	
		면적	
	변경	위치	
		면적	
	지정(변경지정)일		. . .
	지정(변경지정) 사유		
	그 밖의 사항(효과 등)		

끝.

특별시장·광역시장·특별자치시장·도지사·특별자치도지사

직인

기안자 직위(직급) 서명 검토자 직위(직급)서명 결재권자 직위 (직급)서명

협조자

시행 처리과-일련번호(시행일자) 접수 처리과명-일련번호(접수일자)

우 주소 / 홈페이지 주소

전화() 전송() / 기안자의 공식전자우편주소 / 공개구분

지하수보전구역에서의 행위허가 신청서

접수번호		접수일	처리기간	(앞쪽) 15일
신청인	성명 (법인명)		주민등록번호 (법인등록번호)	
	주소(법인인 경우에는 주된 사무소의 소재지) (전화번호:)			
신청 내용	행위 내용	시설명		
		목적		
		면적		
	착공일 (준공일)	착공 예정일	준공 예정일	
	지하수 오염방지대책			

「지하수법」 제13조제1항제2호 및 제3호에 따라 위와 같이 지하수보전구역에서의 행위허가를 신청합니다.

년 월 일

신청인

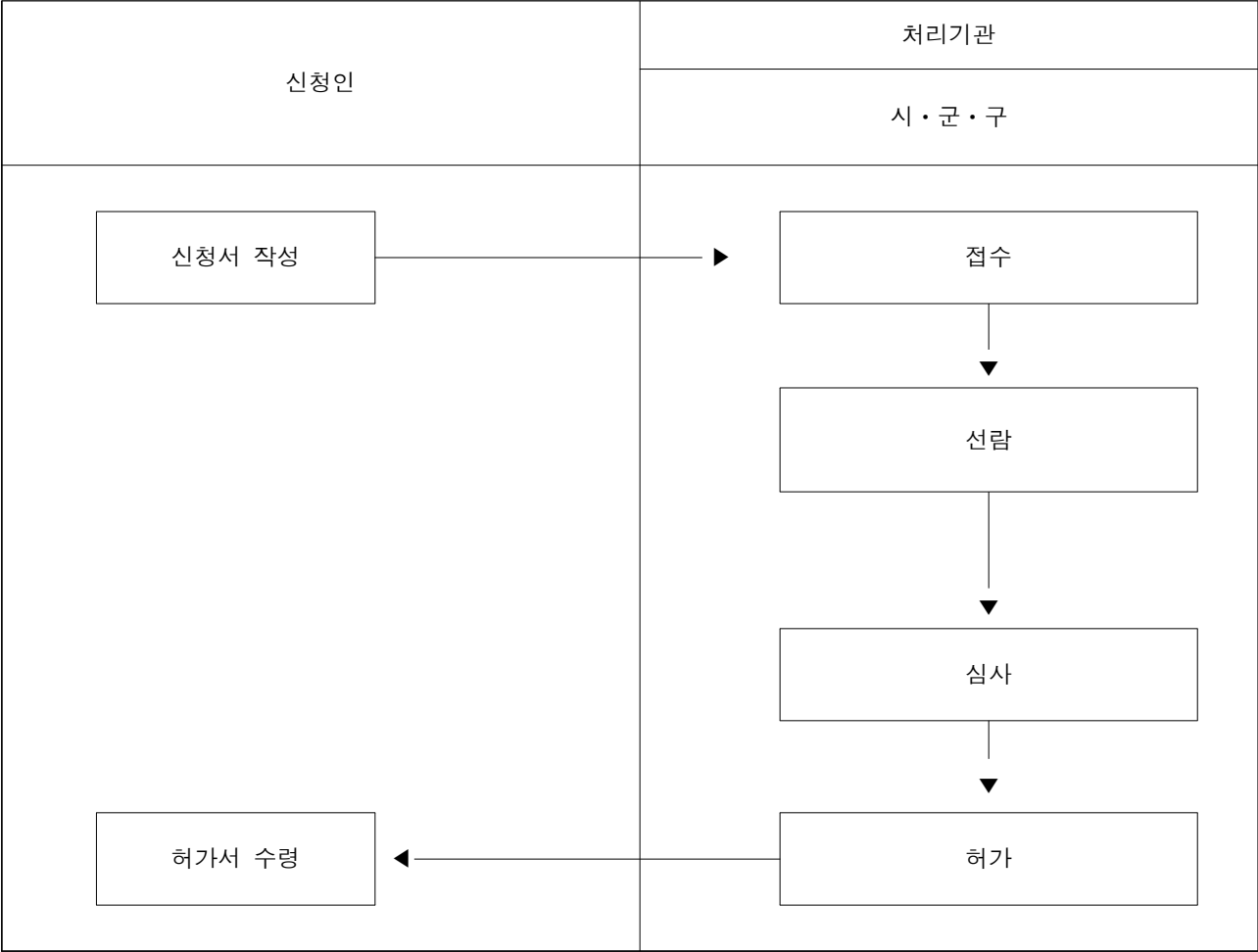
(서명 또는 인)

시장·군수·구청장 귀하

신청인 제출서류	1. 해당 행위의 위치를 나타내는 축척 2만5천분의 1 이상의 지형도 2. 사업계획서(지하수 오염방지대책이 포함되어야 합니다) 및 해당 사업의 설계도	수수료 없음
-------------	--	-----------

처리절차

이 신청서는 아래와 같이 처리됩니다.



원상복구 예외인정신청서

접수번호		접수일		처리기간		(앞쪽) 10일	
신청인	성명 (법인명)			생년월일 (법인등록번호)			
	주소(법인인 경우에는 주된 사무소의 소재지) (전화번호:)						
개발·이용시설 설치 내용	위치						
	굴착 깊이		m	굴착 지름		mm	취수계획량 m³/일
양수설비 내용	동력장치			HP	토출관 안쪽 지름		mm
	설치 깊이			m	양수능력		m³/일
개발·이용기간				개발·이용 용도			
오염·방지시설 내용							
예외인정 사유(근거)							

「지하수법」 제15조제1항 각 호 외의 부분 단서와 같은 법 시행령 제23조제1항제2호·제3호에 따라 위와 같이 원상복구의 예외인정을 신청합니다.

년 월 일

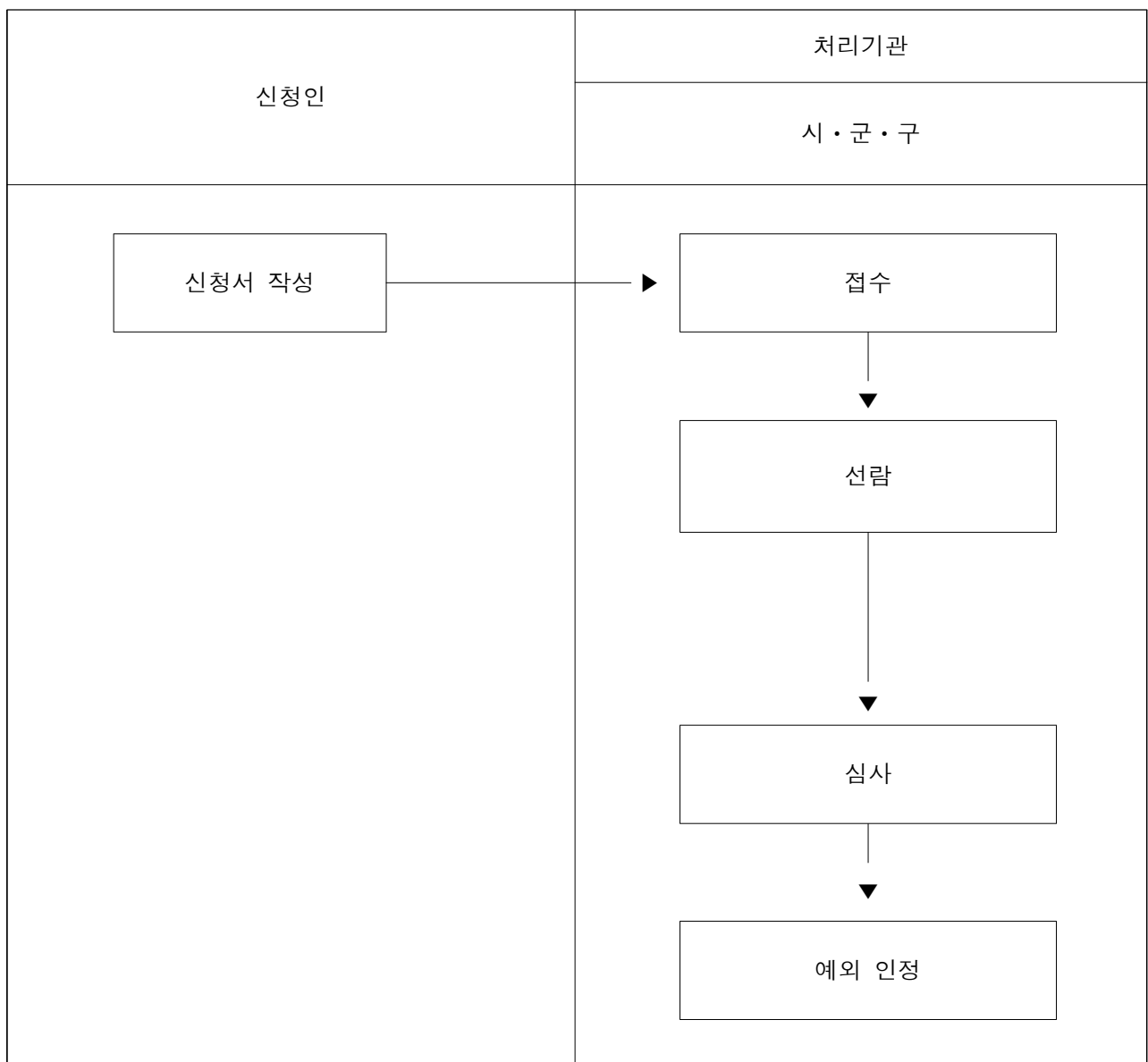
신청인 (서명 또는 인)

시장·군수·구청장 귀하

신청인 제출서류	다음의 어느 하나에 해당하는 서류 1. 지하수의 수위관측망 또는 수질관측망으로 이용할 필요가 있다는 것을 증명하는 서류 2. 지형 여건상 복구 예외의 인정을 받아야 하는 사유를 증명하는 서류	수수료 없음
-------------	--	-----------

처리절차

이 신청서는 아래와 같이 처리됩니다.



지하수개발·이용시설 관리대장

일 련 번 호	구 분	개발· 이용자	시설설치 및 관리 내용														원상복구 내용											비 고
		성명 (주소)	위치 (번지, 좌표)	용 도	음용 여부	사용량 (㎧/일)	준 공 일	표고 (標高) (m)	깊이 (m)	지름 (mm)	취수 계획량 (㎧/일)	동력 장치 (마력)	토출관 안쪽 지름 (mm)	펌 프 설치 깊이 (m)	양수 능력 (㎧/일)	이용 기간 (일)	불 용 공 (不用孔) 발생일	발생 원인	명 령 일	완 료 일	처리 방법	원상복구 처리자	신 고 일	확인				
																								담 당	계 장	과 장		

※ 구분란은 허가 또는 신고로 적습니다.

행정기관명

수신자 시장·군수·구청장
(경유)
제 목 지하수개발·이용허가 등 통보

「지하수법」 제17조제8항에 따라 관계 법률(○○○법 제 조, 같은 법 시행령 제 조)에 따른 지하수개발·이용 허가(인가, 신고) 사항을 아래와 같이 통보합니다.

일련 번호	구분	연월일	이용자	위치	시설설치 내용					비고
					깊이 (m)	지름 (mm)	양수능력 (㎥/일)	토출관 안쪽 지름 (mm)	동력장치 (HP)	

※ 구분란에는 허가·인가·신고 등의 명칭을 기재합니다. 끝.

발신기관의 장 직인

기안자 직위(직급) 서명 검토자 직위(직급)서명 결재권자 직위 (직급)서명

협조자

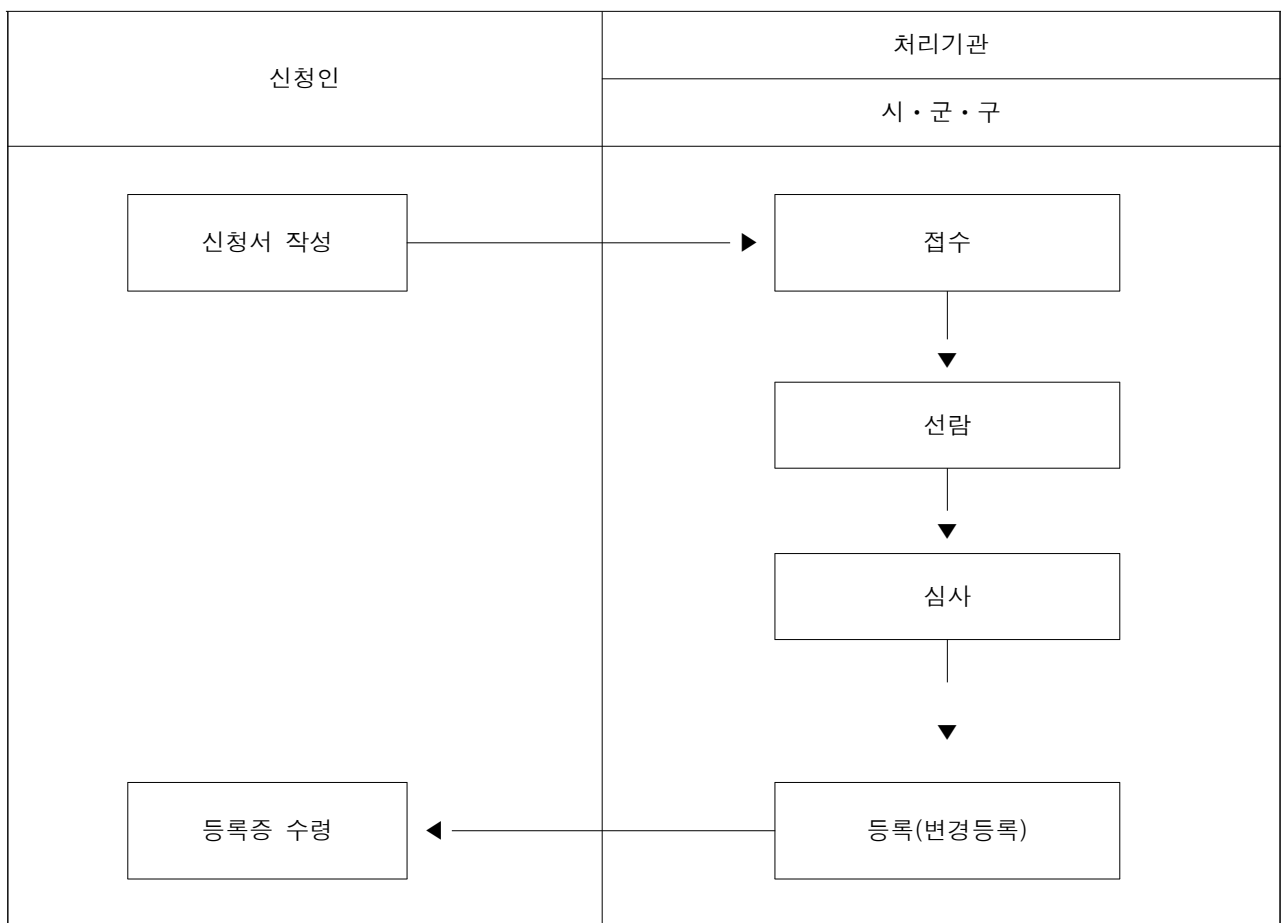
시행 처리과-일련번호(시행일자) 접수 처리과명-일련번호(접수일자)

우 주소 / 홈페이지 주소

전화() 전송() / 기안자의 공식전자우편주소 / 공개구분

처리절차

이 신청서는 아래와 같이 처리됩니다.



제 호

지하수개발 · 이용시공업 등록증

신청인	상호 또는 명칭	
	법인의 대표자(개인인 경우 성명)	법인등록번호(생년월일)
	주된 사무소의 소재지(개인인 경우 주소) (전화번호:)	
등록 조건		
등록 연월일		

「지하수법」 제22조제1항과 같은 법 시행령 제32조제3항에 따라 이 증을 발급합니다.

년 월 일

시 장 · 군 수 · 구청장

직인

(변경사항)

연월일	내용	확인

(처분사항)

연월일	내용	확인

지하수개발·이용시공업 등록자 유의사항

지하수개발·이용시공업 등록 후 변경등록 등에 대한 주요 절차와 유의사항을 알려드리니 관련 규정을 준수하여 주시기 바랍니다.

- ◆ 「지하수법」 또는 다른 법률에 따라 허가·인가 등을 받지 않았거나 신고하지 않은 지하수개발·이용시설의 공사를 하여서는 안 됩니다.
 - * 위반 시에는 허가·인가 대상시설의 경우 3년 이하의 징역 또는 2천만원 이하의 벌금, 신고 대상시설의 경우 500만원 이하의 과태료가 부과됩니다.
 - ◆ 등록한 사항 중 아래의 사항을 변경하려는 경우에는 그 사유가 발생한 날부터 1개월 이내에 시장·군수·구청장에게 변경등록하여야 합니다.

<상호 또는 명칭, 대표자 또는 임원, 기술능력 및 시설·장비, 주된 사무소의 이전>

 - * 위반 시에는 1년 이하의 징역 또는 500만원 이하의 벌금에 처하게 됩니다.
 - ◆ 지하수개발·이용시공업을 양도·양수하거나 합병할 경우에는 양도일·양수일 또는 합병일부터 1개월 이내에, 지하수개발·이용시공업자의 지위를 승계한 경우에는 승계일부터 3개월 이내에 관할 시장·군수 또는 구청장에게 신고하여야 합니다.
 - * 위반 시에는 300만원 이하의 과태료가 부과됩니다.
 - ◆ 다른 자에게 자기의 상호 또는 명칭을 사용하여 지하수개발·이용시공업을 하게 하거나 등록증을 대여해서는 안 됩니다.
 - * 위반 시에는 지하수개발·이용시공업자, 명의 대여 또는 등록증 대여의 상대방 모두 1년 이하의 징역 또는 500만원 이하의 벌금에 처하게 됩니다.
 - ◆ 등록이 취소될 수 있는 경우
 - 등록기준에 미치지 못하게 된 경우, 변경등록을 하지 않거나 부정한 방법으로 변경등록을 한 경우, 계속하여 2년 이상 영업을 하지 않은 경우, 「국세징수법」·「지방세기본법」 등 관계 법률에 따라 국가 또는 지방자치단체가 요구하는 경우
 - ◆ 등록이 취소되는 경우
 - 부정한 방법으로 등록을 한 경우, 결격사유(「지하수법」 제23조)에 해당하게 된 경우, 명의 대여의 금지를 위반한 경우, 고의 또는 중대한 과실로 지하수개발·이용시설의 공사를 부실하게 한 경우
- ※ 이 유의사항은 「지하수법」의 관련 규정 중 주요 사항을 발췌하여 정리한 내용입니다. 보다 자세한 사항은 「지하수법」을 참조하시기 바랍니다.

지하수개발·이용시공업 양도·양수 신고서

(앞쪽)

접수번호	접수일	처리기간	7일
양도인	상호 또는 명칭		
	법인의 대표자(개인인 경우 성명)	법인등록번호(주민등록번호)	
	주된 사무소 소재지(개인인 경우 주소) (전화번호:)		
양수인	상호 또는 명칭		
	법인의 대표자(개인인 경우 성명)	법인등록번호(주민등록번호)	
	주된 사무소 소재지(개인인 경우 주소) (전화번호:)		
등록사항	등록 연월일	등록번호	
사유			

「지하수법」 제24조제1항과 같은 법 시행령 제35조제1항에 따라 위와 같이 신고합니다.

년 월 일

양도인 (서명 또는 인)

양수인 (서명 또는 인)

시장·군수·구청장 귀하

신고인 제출서류	1. 지하수개발·이용시공업 등록증 2. 양도계약서 사본 3. 양도에 관한 사항을 의결한 총회의 결의서 사본 4. 자산평가액보고서(개인인 경우에만 제출합니다) 5. 직전 회계연도의 대차대조표(법인인 경우에만 제출하며, 신설법인인 경우에는 법인설립 시의 대차대조표를 말합니다) 6. 시설·장비의 보유현황을 적은 서류와 그 소유 또는 임대관계를 확인할 수 있는 서류 7. 기술능력의 보유현황 및 그 자격(국가기술자격의 경우는 제외합니다)을 증명하는 서류 8. 임원에 관한 사항(법인인 경우에만 제출합니다)	수수료 없음
담당 공무원 확인사항	1. 법인 등기사항증명서(법인의 경우만 해당합니다) 2. 국가기술자격증(소지자의 경우만 해당하며, 담당 공무원의 확인에 동의하지 않는 경우 신고인이 직접 사본을 제출하여야 합니다)	

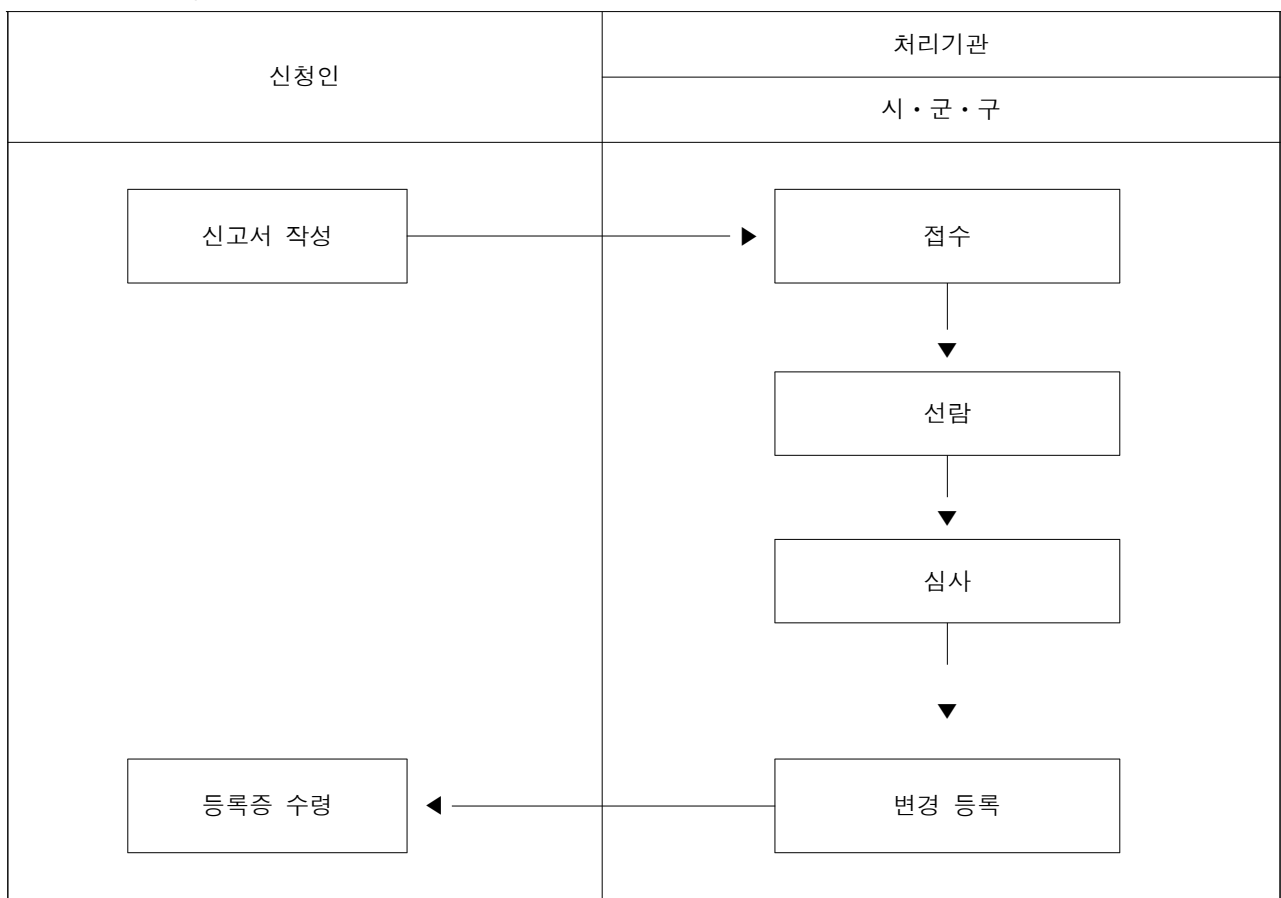
행정정보 공동이용 동의서

본인은 이 건 업무처리와 관련하여 「전자정부법」 제36조제1항에 따른 행정정보의 공동이용을 통하여 담당 공무원이 위의 확인사항 중 제2호에 따른 국가기술자격증을 확인하는 것에 동의합니다.

신고인(양도인) (서명 또는 인)

처리절차

이 신청서는 아래와 같이 처리됩니다.



지하수개발·이용시공업 합병신고서

(앞쪽)

접수번호	접수일	처리기간	7일
합병되는 법인	상호 또는 명칭	법인등록번호	
	대표자		
	주된 사무소 소재지	(전화번호:)	
합병되는 법인	상호 또는 명칭	법인등록번호	
	대표자		
	주된 사무소 소재지	(전화번호:)	
합병 후 존속하거나 설립되는 법인	상호 또는 명칭	법인등록번호	
	대표자		
	주된 사무소 소재지	(전화번호:)	
등록사항	등록 연월일	등록번호	
사유			

「지하수법」 제24조제1항과 같은 법 시행령 제35조제1항에 따라 위와 같이 신고합니다.

년월일

합병되는 법인
합병되는 법인
합병 후 존속(설립) 법인

(서명 또는 인)
(서명 또는 인)
(서명 또는 인)

시장·군수·구청장 귀하

신고인 제출서류	1. 지하수개발·이용시공업 등록증 2. 합병계약서 사본 3. 합병에 관한 사항을 의결한 총회 또는 창립총회의 결의서 사본 4. 자산평가액보고서(개인인 경우에만 제출합니다) 5. 직전 회계연도의 대차대조표(법인인 경우에만 제출하며, 신설법인인 경우에는 법인설립 시의 대차대조표를 말합니다) 6. 시설·장비의 보유현황을 적은 서류와 그 소유 또는 임대관계를 확인할 수 있는 서류 7. 기술능력의 보유현황 및 그 자격(국가기술자격의 경우는 제외합니다)을 증명하는 서류 8. 임원에 관한 사항(법인인 경우에만 제출합니다)	수수료 없음
담당 공무원 확인사항	1. 법인 등기사항증명서(법인의 경우만 해당합니다) 2. 국가기술자격증(소지자의 경우만 해당하며, 담당 공무원의 확인에 동의하지 않는 경우 신고인이 직접 사본을 제출하여야 합니다)	

행정정보 공동이용 동의서

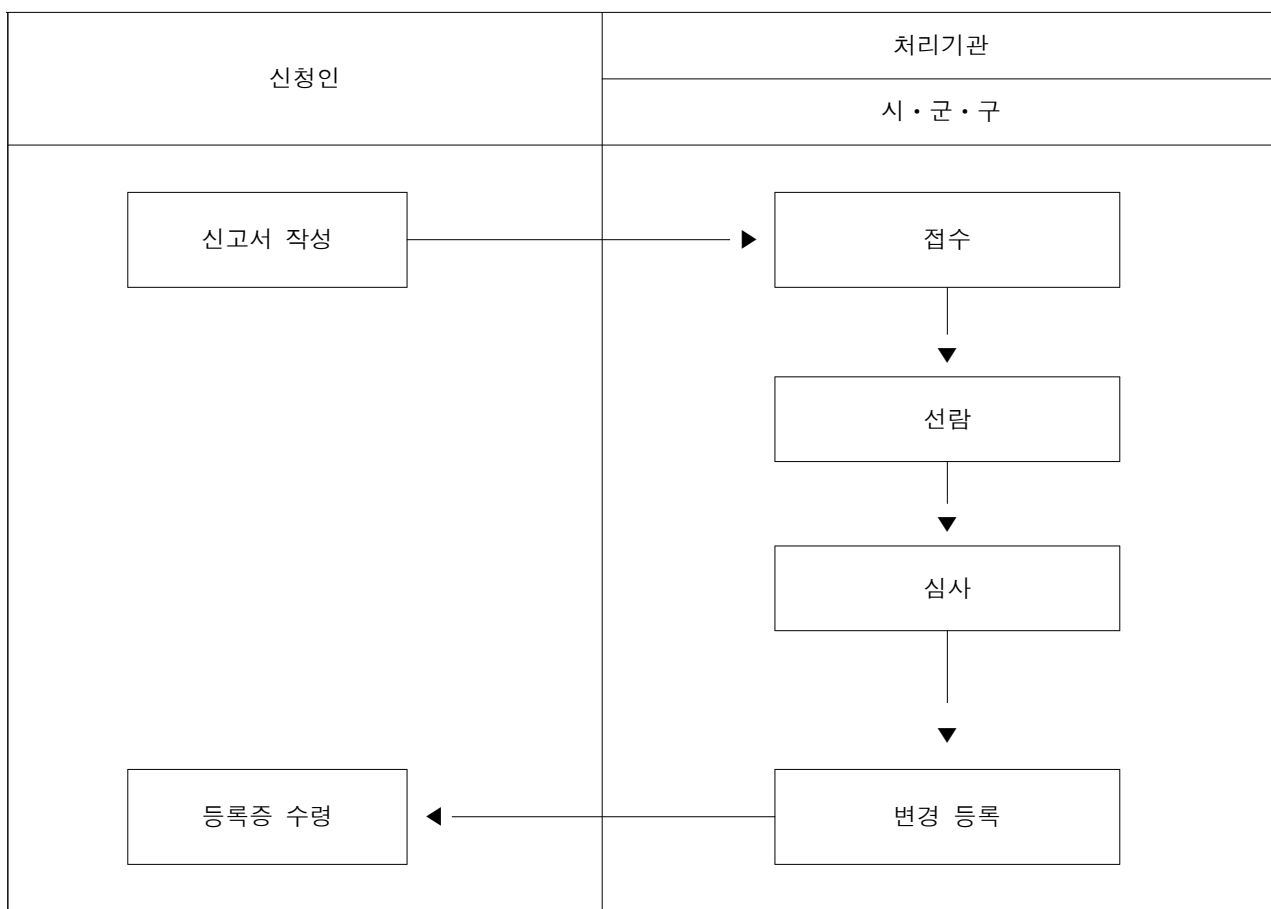
본인은 이 건 업무처리와 관련하여 「전자정부법」 제36조제1항에 따른 행정정보의 공동이용을 통하여 담당 공무원이 위의 확인사항 중 제2호에 따른 국가기술자격증을 확인하는 것에 동의합니다.

신고인

(서명 또는 인)

처리절차

이 신청서는 아래와 같이 처리됩니다.



지하수개발·이용시공업 승계신고서

접수번호	접수일	처리기간	7일
등록인	상호 또는 명칭		
	법인의 대표자(개인인 경우 성명)	법인등록번호(개인인 경우 주민등록번호)	
	영업소 소재지 (전화번호:)		
승계인	상호 또는 명칭		
	법인의 대표자(개인인 경우 성명)	법인등록번호(개인인 경우 주민등록번호)	
	영업소 소재지 (전화번호:)		

「지하수법」 제24조제3항과 같은 법 시행령 제35조제3항에 따라 위와 같이 신고합니다.

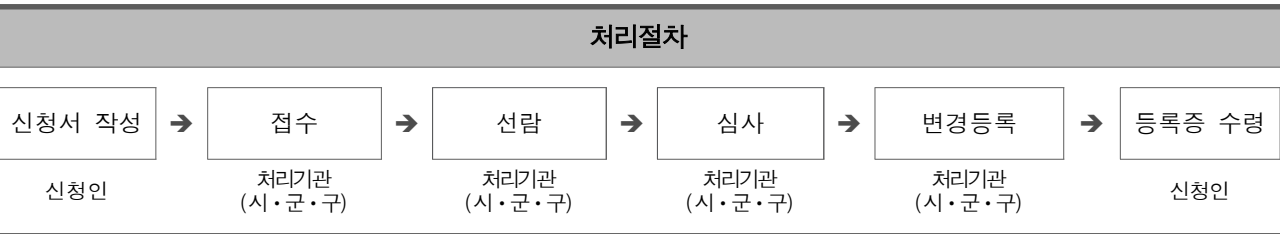
년 월 일

신고인(승계인)

(서명 또는 인)

시장·군수·구청장 귀하

신고인 제출서류	1. 지하수개발·이용시공업 등록증 2. 승계인임을 증명하는 서류	수수료 없음
-------------	--	-----------



지하수영향조사기관

[] 등록신청서

[] 변경등록신청서

(앞쪽)

접수번호	접수일	처리기간	10일
신청인	상호 또는 명칭		
	법인의 대표자(개인인 경우 성명)	법인등록번호(개인인 경우 주민등록번호)	
	주된 사무소 소재지(개인인 경우 주소)	전화번호	
임원			
기술능력			
시설·장비			
변경등록 내용	변경 전		
	변경 후		

「지하수법」 제27조제1항, 같은 법 시행령 제38조제2항·제5항 및 같은 법 시행규칙 제29조제1항·제2항에 따라 위와 같이 지하수영향조사기관([]등록 []변경등록)을 신청합니다.

년 월 일

신청인

(서명 또는 인)

시장 · 군수 · 구청장 귀하

첨부서류	등록 신청	1. 설립근거를 증명하는 서류(법인이 아닌 경우에만 제출합니다) 2. 시설·장비의 보유현황을 적은 서류와 그 소유 또는 임차관계를 확인할 수 있는 서류 3. 기술능력의 보유현황 및 그 자격(국가기술자격의 경우는 제외합니다)을 증명하는 서류 4. 임원에 관한 사항(법인인 경우에만 제출합니다)	수수료 - 서면으로 신청하는 경우 • 등록: 5만원 • 변경등록: 3만원 - 전자문서로 신청하는 경우 • 등록: 4만5천원 • 변경등록: 2만7천원
	변경등 록신청	변경등록인 경우에는 별지 제41호서식의 지하수영향조사기관 등록증과 그 변경내용을 확인할 수 있는 서류를 제출하여야 합니다.	
담당 공무원 확인사항	1. 법인 등기사항증명서(법인의 경우만 해당합니다) 2. 국가기술자격증(소지자의 경우만 해당하며, 담당 공무원의 확인에 동의하지 않는 경우 신청인이 직접 사본을 제출하여야 합니다)		

행정정보 공동이용 동의서

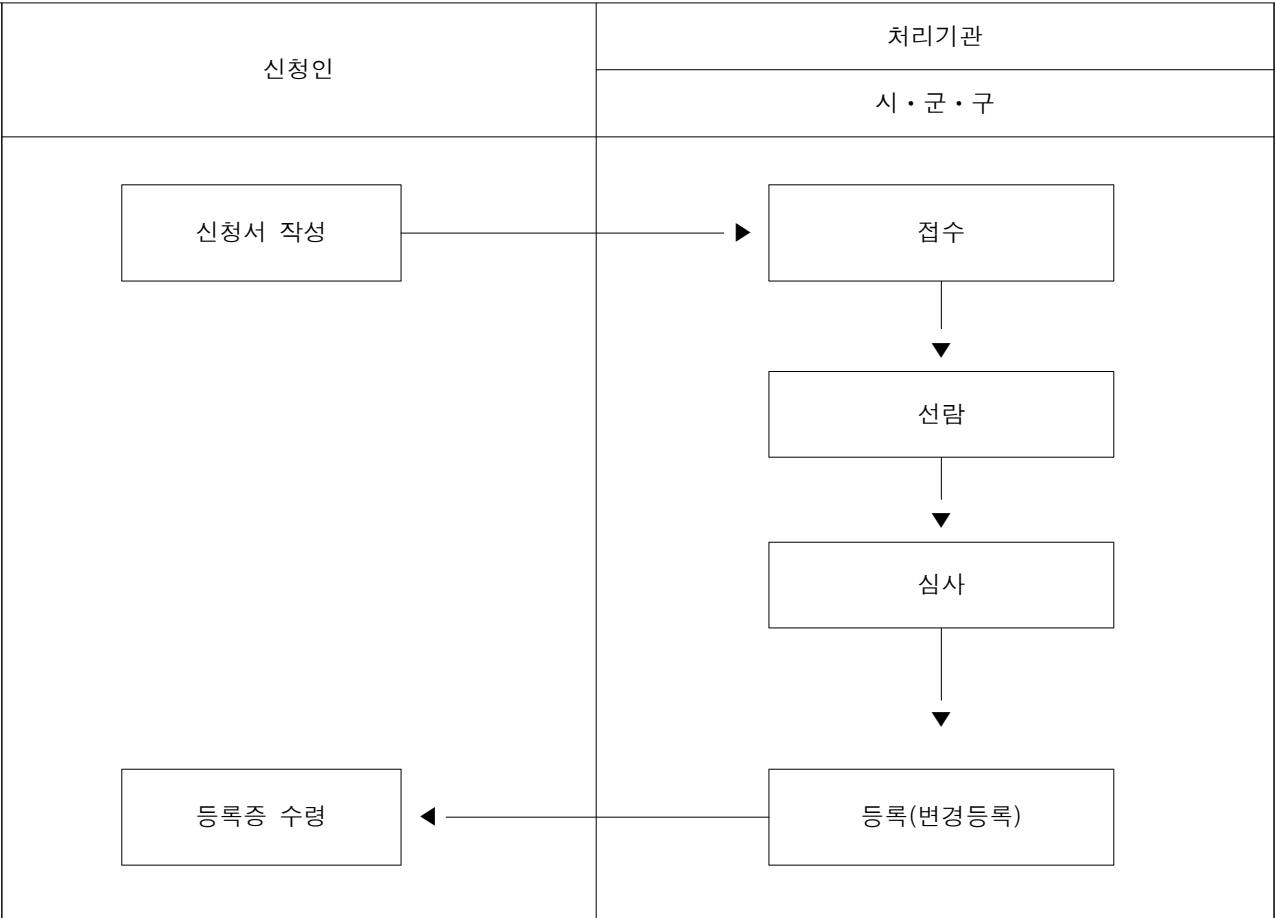
본인은 이 건 업무처리와 관련하여 담당 공무원이 「전자정부법」 제36조제1항에 따른 행정정보의 공동이용을 통하여 위의 확인사항 중 제2호에 따른 국가기술자격증을 확인하는 것에 동의합니다.

신청인

(서명 또는 인)

처리절차

이 신청서는 아래와 같이 처리됩니다.



등록번호 제 호

지하수영향조사기관 등록증

- 상호 또는 명칭:
- 법인의 대표자(개인인 경우 성명):
- 법인등록번호(생년월일):
- 주된 사무소의 소재지(개인인 경우 주소):
- 등록 조건:

「지하수법」 제27조제1항과 같은 법 시행령 제38조제4항에 따라 이 증을 발급합니다.

년 월 일

시장·군수·구청장

직인

(변경사항)

연월일	내용	확인

(행정처분사항)

연월일	내용	확인

지하수영향조사기관 등록자 유의사항

지하수영향조사기관 등록 후 변경등록 등에 대한 주요 절차와 유의사항을 알려 드리기 관련 규정을 준수하여 주시기 바랍니다.

- ◆ 등록한 사항 중 아래의 사항을 변경하려는 경우에는 그 사유가 발생한 날부터 1개월 이내에 시장·군수·구청장에게 변경등록하여야 합니다.
<상호 또는 명칭, 대표자 또는 임원, 기술능력 및 시설·장비, 주된 사무소의 이전>
 - * 지하수조사전문기관의 대표자 또는 임원 변경은 변경등록에서 제외합니다.
 - * 위반 시에는 1년 이하의 징역 또는 500만원 이하의 벌금에 처하게 됩니다.
 - ◆ 다른 자에게 자기의 상호 또는 명칭을 사용하여 지하수영향조사를 하게 하거나 등록증을 대여해서는 안 됩니다.
 - * 위반 시에는 지하수영향조사기관, 명의 대여 또는 등록증 대여의 상대방 모두 1년 이하의 징역 또는 500만원 이하의 벌금에 처하게 됩니다.
 - ◆ 등록이 취소될 수 있는 경우
 - 「지하수법」 제27조제1항에 따른 변경등록을 하지 않거나 부정한 방법으로 변경등록을 한 때
 - 「지하수법」 제27조제2항에 따른 등록요건에 미달하게 된 경우
 - 지하수영향조사 업무의 전부를 하도급한 경우
 - ◆ 등록이 취소되는 경우
 - 부정한 방법으로 등록을 한 경우
 - 「지하수법」 제28조 각 호의 어느 하나에 해당하는 경우. 다만, 법인의 임원 중에 「지하수법」 제28조제1호 또는 제2호의 어느 하나에 해당하는 사람이 있는 경우 3개월 이내에 해당 임원을 교체 임명하였을 때는 제외합니다.
 - 지하수영향조사기관이 다른 자에게 자기의 상호 또는 명칭을 사용하여 지하수영향조사를 하게 하거나 그 등록증을 대여한 경우
 - 고의 또는 중대한 과실로 지하수영향조사를 부실하게 한 경우
- ※ 이 유의사항은 「지하수법」의 관련 규정 중 주요 사항을 발췌하여 정리한 내용입니다. 보다 자세한 사항은 「지하수법」을 참조하시기 바랍니다.

토지의 []출입
[]사용 허가신청서

접수번호	접수일	발급일	처리기간 7일
신청인	소속		
	성명	생년월일	
	주소 (전화번호:)		
대상토지	위치		
	소유자(점유자) 성명	지목	현황
	주소		
출입(사용) 목적			
출입(사용) 내용			
출입시기 (사용기간)	. . . ~ . . . (일간)		

「지하수법」 제31조제3항과 같은 법 시행령 제41조에 따라 위와 같이 토지의 ([]출입 []사용)을 신청합니다.

년 월 일

신청인 (서명 또는 인)

시장·군수·구청장 귀하

담당 공무원 확인사항	출입(사용)하려는 토지의 지적도 또는 임야도	수수료 없음
처리절차		
신청서 작성 신청인	→ 접수 처리기관 (시·군·구)	→ 선람 처리기관 (시·군·구)
	→ 검토 처리기관 (시·군·구)	→ 결재 처리기관 (시·군·구)
		→ 출입증 수령 신청인

조사방문일지

조사방문 장소	상호 또는 명칭			
	법인의 대표자 (개인인 경우 성명)		법인등록번호 (생년월일)	
	주된 사무소의 소재지(개인인 경우 주소)			
조사 일시	년 월 일 : 부터 : 까지			
조사 목적				
업무 수행 내용				
지시 또는 특기사항				
조사공무원	소속: (서명)	직급:	성명:	
	소속: (서명)	직급:	성명:	
	소속: (서명)	직급:	성명:	
조사를 받는 사람	소속: (서명)	직위:	성명:	